


A	N. CATALOGO GENERALE	N. CATALOGO INTERNAZIONALE	 MINISTERO PER I BENI CULTURALI E AMBIENTALI DIREZ. GEN. DELLE ANTICHITA' E BELLE ARTI	REGIONE	N.
CODICI	01/0 001 5842	ITA:	SOVRINTENDENZA BENI AMBIENTALI E ARCHITETTONICI - TORINO	66 PIEMONTE	
PROVINCIA E COMUNE: NO - ARONA LUOGO: PIAZZA DEL POPOLO OGGETTO: EDIFICIO CATASTO: F. Dur. 40.41 CRONOLOGIA: dal XV AL XIX SECOLO AUTORE: SCONOSCIUTO DEST. ORIGINARIA: CORPO DI GUARDIA (attribuzione) USO ATTUALE: usi pubblici premiscui (albergo, ristorante) PROPRIETA': VINCOLI LEGGI DI TUTELA: P.R.G. E ALTRI:			DESCRIZIONE: (5605237) Roma, 1975 - Ist. Poligr. Stato - S. (c. 400.000) La costruzione si innalza per tre piani ft. su pianta rettangolare a manica doppia. Mentre il prospetto sul lago è privo di qualificazione formale, la facciata su p.zza del Popolo è caratterizzata dal decoro barocchetto delle cornici a stucco delle finestre. Le due aperture centrali del primo piano sono affacciate su un lungo ed elegante balcone in sasso con ringhiera di ferro battuto. A piano terra l'ingresso quadrangolare al ristorante è inserito tra due colonne ottagonali in sasso con base quadrata e capitello a grandi foglie stilizzate; le tracce d'arco rialzato, hanno sviluppo parziale e non si concludono con altri sostegni. L'interno, ampiamente rimaneggiato, presenta soffitto ligneo a cassettoni nel piano terra.		
TIPOLOGIA EDILIZIA - CARATTERI COSTRUTTIVI					
PIANTA: Rettangolare					
COPERTURE: trætura lignea con rivestimento in marsigliesi					
VOLTE o SOLAI: a crocera, a padiglione					
SCALE: in pietra e mattone					
TECNICHE MURARIE: muratura, mista prevalentemente a mattone					
PAVIMENTI: sasso, cotto, legno, piastrelle					
DECORAZIONI ESTERNE: colonne con capitelli, tracce di archi, cornici alle finestre					
DECORAZIONI INTERNE: colonne con capitelli					
ARREDAMENTI:					
STRUTTURE SOTTERRANEE:					

ALLEGATI:	RIFERIMENTI ALLE FONTI DOCUMENTARIE:
ESTRATTO MAPPA CATASTALE: v. all. 1	FOTOGRAFIE:
FOTOGRAFIE: nr. 5 fotografie	MAPPE - RILIEVI - STAMPE: Archivio Belgioioso, Milano Archivio di Stato, Torino
DISEGNI E RILIEVI:	ARCHIVI: Archivio Belgioioso, Milano Archivio di Stato, Torino
MAPPE: Fotocopia mappa 1750 (teresiana)(all. 2) Fotocopia mappa fine XVIII sec. (all. 3)	RIFERIMENTI ALTRE SCHEDE (CSU; MA; RA; OA; SM; D;.....):
DOCUMENTI VARI:	
RELAZIONI TECNICHE:	

COMPILATORE DELLA SCHEDA:  
 Dott. Arch. GIOVANNI ABRARDI  
 10126 - Abit. Via Rosmini 13 - Tel. 659.609  
*Giovanni Abrardi*  
 TORINO  
 DATA: 10.x. 1979

VISTO DEL SOPRINTENDENTE:



REVISIONI:

#### VICENDE COSTRUTTIVE - NOTIZIE STORICO - CRITICHE:

Allo stato attuale delle ricerche non sono stati reperiti documenti d'archivio o note bibliografiche utili all'individuazione delle fasi costruttive dell'edificio, la cui cronologia è pertanto affidata alla lettura delle mappe e planimetrie dell'intero abitato aronese.

Già nella veduta dell' "Assedio di Arona" (Archivio Belgioioso, Milano), del XVII secolo, è riconoscibile una tozza costruzione quadrangolare a guardia del porto ed ubicata all'incirca ove sorge il fabbricato in esame. Oltre un secolo più tardi la "Pianta della Città, e Castello di Arona", della seconda metà del XVIII secolo, consente di individuare con tutta chiarezza una lunga costruzione a pianta rettangolare definita nella iscrizione quale "Corpo di Guardia della Piazza"; anche la cosiddetta mappa teresiana riporta un allungato sviluppo planimetrico dell'edificio. Le strutture attuali della costruzione fanno enucleare almeno 3 fasi salienti della sua storia: di fondazione sicuramente medioevale, coeva al vicino Broletto del XIV sec. (come attestato dalle due colonne ottagonali di facciata - affini appunto a quelle del Broletto - e dalle tracce di archi a sesto rialzato, nonché dal soffitto ligneo a cassette del p.t.), l'edificio venne riplasmato nell'ultimo settecento con l'aggiunta del decoro barocchetto delle finestre e con il mascheramento della struttura vero-similmente porticata del p.t. In questi anni l'ultima ristrutturazione ha consentito la rimessa in luce degli elementi medioevali superstiti.

---

#### SISTEMA URBANO:

La costruzione si affaccia parte su p.zza del Popolo e parte sul Lago.

---

#### RAPPORTI AMBIENTALI:

L'edificio è inserito in una scenografia urbana e naturale di grande suggestione, ancora sufficientemente compatta: verso la Piazza si trovano costruzioni quali la Chiesa di S. Marta e il Broletto, mentre il prospetto verso il lago si apre sulla Rocca di Angera.

---

#### ISCRIZIONI - LAPIDI - STEMMI - GRAFFITI:

RESTAURI (tipo, carattere, epoca):

1965 - 70 : sistemazione degli interni con sostituzione dei pavimenti

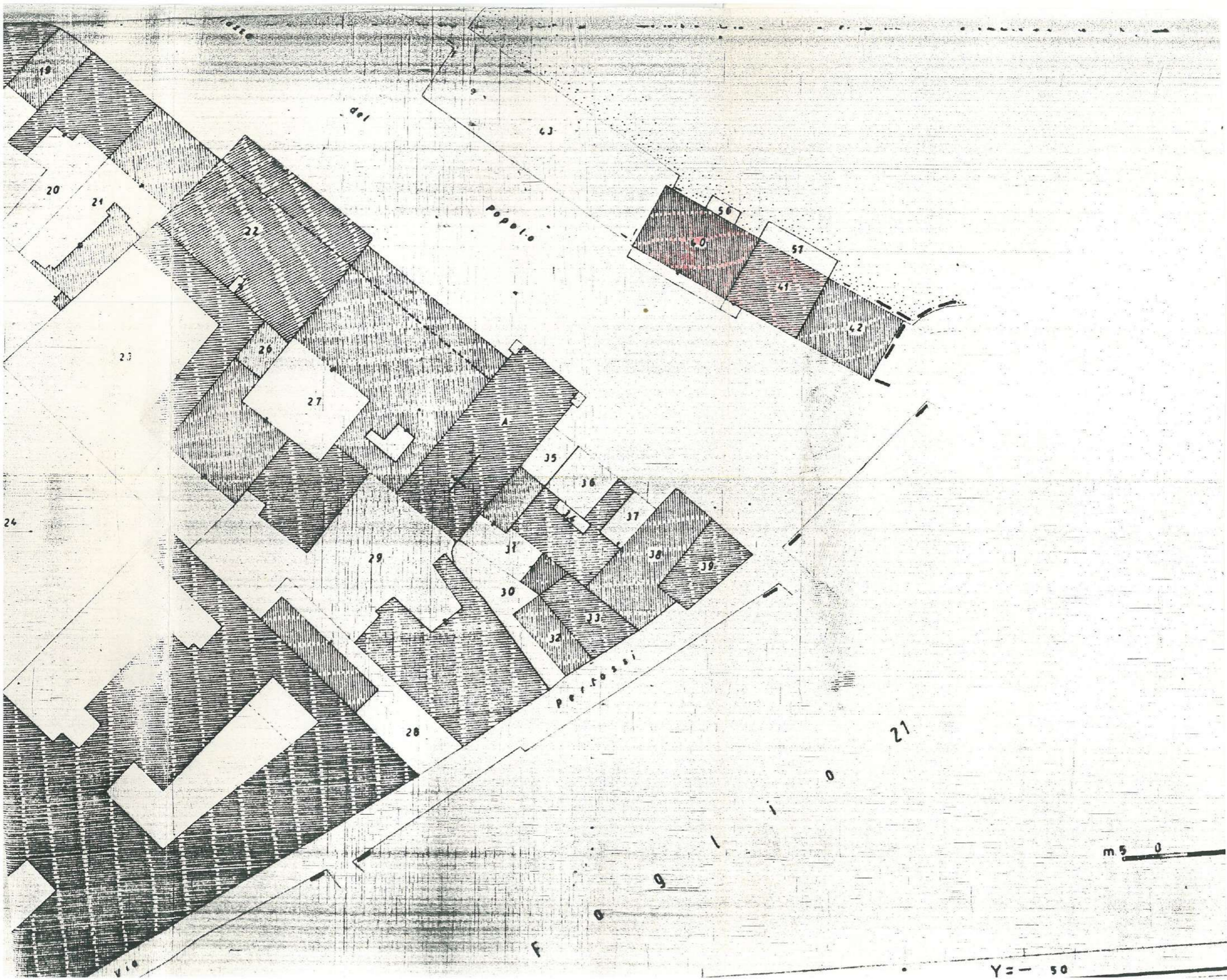
1975-78: restauro facciata verso p.zza del popolo.

BIBLIOGRAFIA:

STATO DI CONSERVAZIONE	DATA DI RILEVAMENTO						DATA DI RILEVAMENTO						DATA DI RILEVAMENTO						OSSERVAZIONI:	
	O	B	M	C	P	R	O	B	M	C	P	R	O	B	M	C	P	R		
STRUTTURE SOTTERRANEE			X																	
STRUTTURE MURARIE		X																		
COPERTURE			X																	
SOLAI		X																		
VOLTE E SOFFITTI			X																	
PAVIMENTI		X																		
DECORAZIONI		X																		
PARAMENTI		X																		
INTONACI INT.		X																		
INFISSI		X																		

101400

MODULARIO



A

N. CATALOGO GENERALE

N. CATALOGO INTERNAZIONALE



MINISTERO PER I BENI CULTURALI E AMBIENTALI  
DIREZ. GEN. DELLE ANTICHITA' E BELLE ARTI

REGIONE

N.

01/00015842

ITA:

SOPRINTENDENZA L. E. A. L. E. N. A. J.  
F. ARCHITETTONICI - TORINO -

68

PIEMONTE

ALLEGATO N. 1

Stralcio Catastale F. 20 n° 40.41

(5605238) Roma, 1975 - Ist. Poligr. Stato - S. (c. 400.000)

A	N. CATALOGO GENERALE	N. CATALOGO INTERNAZIONALE	MINISTERO PER I BENI CULTURALI E AMBIENTALI DIREZ. GEN. DELLE ANTICHITA' E BELLE ARTI	REGIONE	N.
01/0 001 5842		ITA:	SOPRINTENDENZA BENI AMBIENTALI E ARCHITETTONICI - TORINO -	66 PIEMONTE	
ALLEGATO N. 2 FOTOCOPIA MAPPA 1750 (TERESIANA)					

(5605238) Roma, 1975 - Ist. Poligr. Stato - S. (c. 400.000)





01/0 001 5842

ITA:

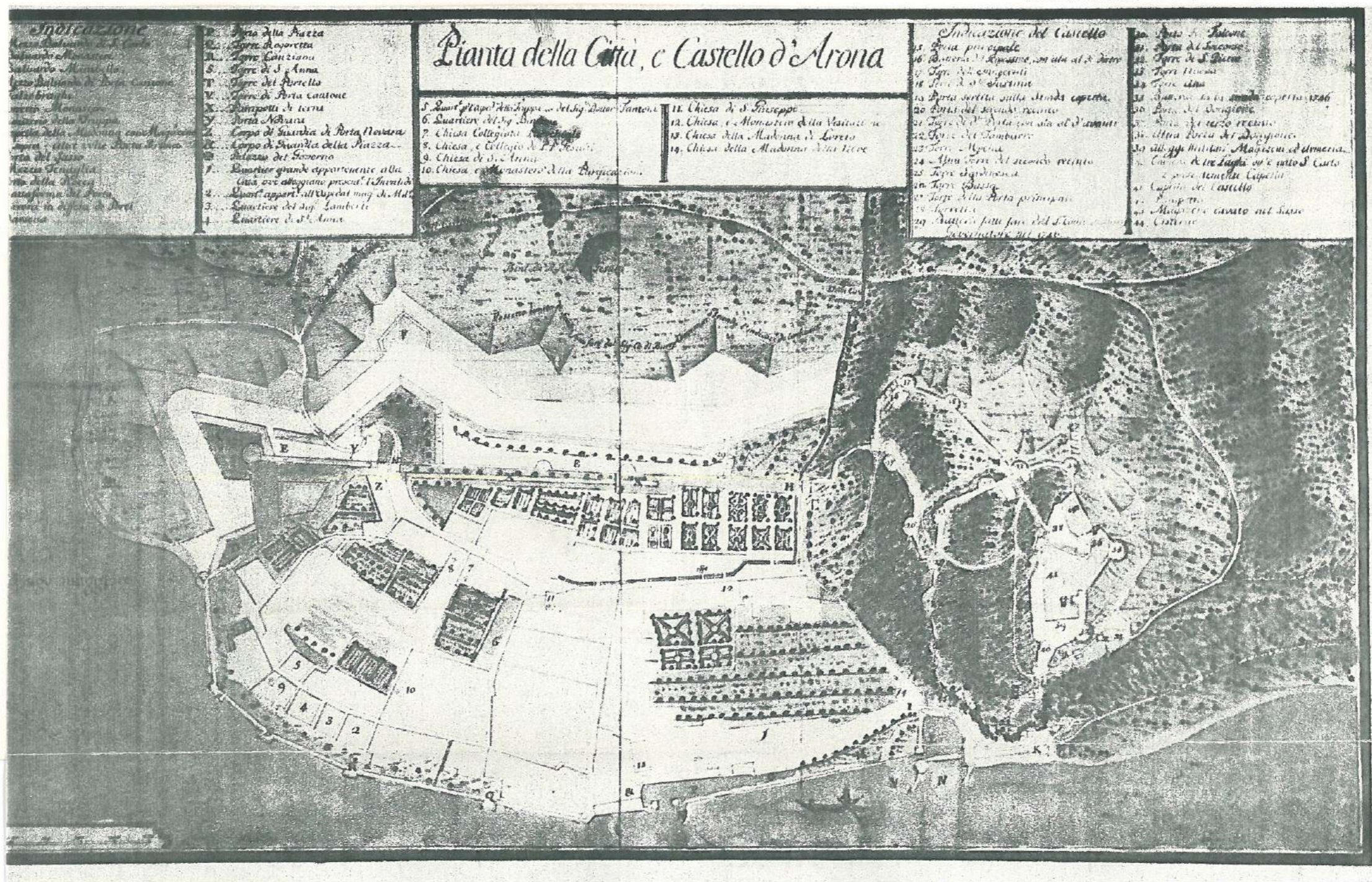
SOPRINTENDENZA BENI AMBIENTALI  
E ARCHITETTONICI - TORINO

66

PIEMONTE

ALLEGATO N. 3 FOTOCOPIA MAPPA FINE XVIII sec.

(5605238) Roma, 1975 - Ist. Poligr. Stato - S. (c. 400.000)



A

N. CATALOGO GENERALE

N. CATALOGO INTERNAZIONALE



MINISTERO PER I BENI CULTURALI E AMBIENTALI  
DIREZ. GEN. DELLE ANTICHITA' E BELLE ARTI

REGIONE

N.

01/0 001 5842

ITA:

SOPRINTENDENZA BENI AMBIENTALI  
E ARCHITETTONICI - TORINO

66 PIEMONTE

ALLEGATO N. 4

ARONA (NO). Piazza del Popolo

(5605238) Roma, 1975 - Ist. Poligr. Stato - S. (c. 400.000)





N. CATALOGO GENERALE	N. CATALOGO INTERNAZIONALE	MINISTERO PER I BENI CULTURALI E AMBIENTALI DIREZ. GEN. DELLE ANTICHITA' E BELLE ARTI	REGIONE	N.
01/0001 5842	ITA:	SOPRINTENDENZA BENI AMBIENTALI E ARCHITETTONICI - TORINO -	66 PIEMONTE	
ALLEGATO N. 6	ARONA (NO). P.zza del Popolo			


(5605238) Roma, 1975 - Ist. Poligr. Stato - S. (c. 400.000)



N. CATALOGO GENERALE	N. CATALOGO INTERNAZIONALE	MINISTERO PER I BENI CULTURALI E AMBIENTALI DIREZ. GEN. DELLE ANTICHITA' E BELLE ARTI	REGIONE	N.
01/0001 5842	ITA:	SOPRINTENDENZA BENI AMBIENTALI E ARCHITETTONICI - TORINO -	66 PIEMONTE	
ALLEGATO N. 5	ARONA (NO). P.zza del Popolo			


(5605238) Roma, 1975 - Ist. Poligr. Stato - S. (c. 400.000)



<b>A</b>	N. CATALOGO GENERALE	N. CATALOGO INTERNAZIONALE	 MINISTERO PER I BENI CULTURALI E AMBIENTALI DIREZ. GEN. DELLE ANTICHITA' E BELLE ARTI	REGIONE	N.
	01/0 001 5842	ITA:	SOPRINTENDENZA BENI AMBIENTALI E ARCHITETTONICI - TORINO -	66 PIEMONTE	
ALLEGATO N. 7 ARONA (NO). P.zza del Popolo					

(5605238) Roma, 1975 - Ist. Poligr. Stato - S. (c. 400.000)



A	N. CATALOGO GENERALE	N. CATALOGO INTERNAZIONALE	 MINISTERO PER I BENI CULTURALI E AMBIENTALI DIREZ. GEN. DELLE ANTICHITA' E BELLE ARTI	REGIONE	N.
01/0 001 58 42		ITA:	SOPRINTENDENZA BENI AMBIENTALI E ARCHITETTONICI - TORINO	66 PIEMONTE	
ALLEGATO N. 8 AROMA (NO) . Piazza del Popolo.					

(5605238) Roma, 1975 - Ist. Poligr. Stato - S. (c. 400.000)

