



N. CATALOGO GENERALE		N. CATALOGO INTERNAZIONALE	 MINISTERO PER I BENI CULTURALI E AMBIENTALI DIREZ. GEN. DELLE ANTICHITA' E BELLE ARTI		REGIONE	N.
ICI	01/0 002 22 63	ITA:	SOPRINTENDENZA AI BENI AMBIENTALI E ARCHITETTONICI		PIEMONTE	
PROVINCIA E COMUNE: NO+OLEGGIO			<small>(5685237) Roma, 1975 - Ist. Poligr. Stain - S. (c. 400.000)</small> DESCRIZIONE: La porta, con volta a sesto acuto come quella di Pozzolo, è serrata tra Palazzo Mazzeri e le proprietà della Chiesa (Parrocchiale) dei SS. Pietro e Paolo ed ha, a sud un breve tratto di muratura con una feritoia voltata con strombo interno. Quattro perni di ferro sono posti nella muratura verso il borgo, sostenuti da blocchi di granito. Una fessura posta parallelamente e sopra la porta è sormontata da un arco a sesto ribassato e fa presumere l'esistenza di una grata. Unica decorazione al paramento è costituita dalla incorniciatura del portale e alla cura costruttiva della muratura.			
LUOGO: via Costa dei Mazzeri						
OGGETTO: Resti di cinta e Porta Mazzeri						
CATASTO:						
CRONOLOGIA: XIV/XV						
AUTORE: maestranze lombarde						
DEST. ORIGINARIA: mura difensive e porta d'accesso al borgo						
USO ATTUALE: nessuno						
PROPRIETA': <i>Demonio convulse</i>						
VINCOLI LEGGI DI TUTELA: legge 1/6/1939 n.1089 P.R.G. E ALTRI:						
TIPOLOGIA EDILIZIA - CARATTERI COSTRUTTIVI						
PIANTA: porta: rettangolare						
COPERTURE:						
VOLTE o SOLAI: porta adn arco a sesto acuto, volta a botte						
SCALE:						
TECNICHE MURARIE: muratura in ciottoli e malta di calce, a sacco, con pareti in mattoni, a vista						
PAVIMENTI:						
DECORAZIONI ESTERNE:						
DECORAZIONI INTERNE:						
ARREDAMENTI:						
STRUTTURE SOTTERRANEE:						

ALLEGATI:	RIFERIMENTI ALLE FONTI DOCUMENTARIE:
ESTRATTO MAPPA CATASTALE: n.1 fotocopia estratto	FOTOGRAFIE:
FOTOGRAFIE: n.2 riprese n.3 copie 13x18 b/n	
DISEGNI E RILIEVI:	MAPPE - RILIEVI - STAMPE: Arch.Com.Oleggio:"Abitato di Oleggio" senza firma,datato 1875, pr situazione del borgo nel sec.XVIII "Mappa del centro urbano di Oleggio, senza firma datato 18/2/1880
MAPPE:	
DOCUMENTI VARI:	ARCHIVI: Arch.Museo civico Oleggio, ripr.Stampa senza firma e data, probab mente del sec.XVIII 'Profilo di Oleggio'da est.
RELAZIONI TECNICHE:	

RIFERIMENTI ALTRE SCHEDE (CSU; MA; RA; OA; SM; D;.....):

COMPILATORE DELLA SCHEDA: prof. FLAVIA FIORI <i>Flavia Fiori</i>	VISTO DEL SOPRINTENDENTE:  <i>Biancol</i>	REVISIONI:
DATA: 31.7.80		

VICENDE COSTRUTTIVE - NOTIZIE STORICO - CRITICHE: Nelle immediate vicinanze della Porta di Costa dei Mazzeri, ritenuta ~~xxx~~ tradizionalmente vitontea, pare non vi siano reperti coevi se si esclude la Porta di Pozzolo posta più a sud, per la diversa configurazione della muratura delle costruzioni che la serrano nella stretta via in cui è ubicata. Nè pare siano collegabili, come pure Porta Pozzolo, alla torre romanica di Piazza grande ed ai resti inglobati della sede comunale, da collegarsi per analogie strutturali e stilistiche ai ricetti dei secoli XI-XII dell'Italia settentrionale (I ricetti del Piemonte, Regione Piemonte, tip.Stigra, Torino, 1979, p.131,140). La porta 'Mazzeri' con quella meridionale di Pozzolo sarebbe da collocarsi al periodo di dominazione visconteo-sforzesca di cui Oleggio medievale seguirà le vicende storiche, dopo la prima fase di incastellamento del sec.X (Le carte dell'Arch.Cap. di S.Maria, Boll.S.S.S., tip. Parzini, vol.I, Pinerolo, 1913, doc.LXXXIX), l'appartenenza alla contea di Pombia posseduta dai conti di Blandrate, passata ai Novaresi e infine ai Visconti nel sec.XIV.

SISTEMA URBANO: Centro storico, parte del 'borgo vecchio' di espansione medievale, in cui i resti fungevano da porta orientale d'accesso al borgo e zona difensiva verso la valle.

RAPPORTI AMBIENTALI: La struttura muraria è situata sulla 'Costa dei Mazzeri' a controllo della zona orientale del borgo, cui si accedeva dalla valle del Ticino; sino al sec.XVIII pare sia stata collegata alla porta di Pozzolo, posta a sud. La porta Mazzeri è serrata a nord dal Palazzo tardo-cinquecentesco dei Mazzeri, a sud con il muro di cinta delle proprietà della Chiesa (parr.) dei SS.Pietro e Paolo.

ISCRIZIONI - LAPIDI - STEMMI - GRAFFITI:


BIBLIOGRAFIA:

- A.A.V.V. Oleggio memorie, tip.Provera, Novara, 1924, p.6
 G.M.Gavinelli, Oleggio si affranca da Novara, "Boll.Stor.Prov.Novara" tip.La Cupola, Novara, 1971, p.4
 A.A.V.V. Il centro storico di Oleggio, Mora-Grafica, Novara, 1977, pp.34,36

STATO DI CONSERVAZIONE	DATA DI RILEVAMENTO 18/7/80						DATA DI RILEVAMENTO						DATA DI RILEVAMENTO					
	O	B	M	C	P	R	O	B	M	C	P	R	O	B	M	C	P	R
STRUTTURE SOTTERRANEE																		
STRUTTURE MURARIE			X															
COFERTURE																		
COLAI																		
COLTE E SOFFITTI			X															
AVIMENTI																		
DECORAZIONI																		
ARAMENTI			X															
NTONACI INT.																		
NFISSI																		


OSSERVAZIONI:

Nel complesso la struttura della porta pare in buone condizioni statiche. Una migliore e continua manutenzione potrebbe giovare alla parte destra dove vi è un inizio di sfaldamento della muratura.
 Il fondo della via 'costa dei Mazzeri' verso valle, rifatto con cemento costituisce una evidente stonatura con questo angolo medievale di Oleggio.

N. CATALOGO GENERALE	N. CATALOGO INTERNAZIONALE	 MINISTERO PER I BENI CULTURALI E AMBIENTALI DIREZ. GEN. DELLE ANTICHITA' E BELLE ARTI	REGIONE	N.	
01/0 002 2263	ITA:				PIEMONTE
ALLEGATO N. I). NO. 01155610: resti di cinta e Porta del Mazzetti, ripresa da est					


(5403238) Roma, 1975 - Inv. Poligraf. Stato - S. C. 400.000



A	N. CATALOGO GENERALE	N. CATALOGO INTERNAZIONALE	N.
01/00022263	ITA:	 MINISTERO PER I BENI CULTURALI E AMBIENTALI DIREZ. GEN. DELLE ANTICHITA' E BELLE ARTI SOFINTENDENZA AI BENI AMBIENTALI E ARCHITETTONICI	REGIONE
ALLEGATO N. 2)	NO. OGGIO:	Resti di cinta e Porta del Mazzeri, ripresa da ovest	PIEMONTE

[560228] Roma, 1975 - Lit. Poligr. Stato - S. (C. 400.000)





Via Costa dei Moxeri

NO- OLEGGIO
RESTI DI CINTA E FO