



MINISTERO PER I BENI CULTURALI E AMBIENTALI
UFFICIO CENTRALE PER I BENI AMBIENTALI ARCHITETTONICI ARCHEOLOGICI
ARTISTICI E STORICI
ISTITUTO CENTRALE PER IL CATALOGO E LA DOCUMENTAZIONE

	TSK	(tipo scheda)	A	◊ LIR	(livello di ricerca)	I/V
NCT	NCTR	(codice regione)	09	NCTN	(n. cat. gen.)	
	ESC	(ente schedatore)	S 16			172682
	ECP	(ente competente)	S 16			
PVC	PVCP	(provincia)	PO	PVCC	(comune)	PRATO
	PVCF	(frazione)				
	PVCL	(località)				
▲ CST	CSTN	(numero d'ordine)	01	CSTD	(denominazione)	PRATO
	CSTA	(carattere amministrativo del c. s.)				Capoluogo Municipale
▲ ZUR	ZURN	(numero)	01	ZURD	(tipo e denominazione)	zona centrale
▲ SET	SETT	(tipo)	SU			
	SETN	(num. del settore)	A19	SETD	(denominazione)	
	SETP	(num. nel settore)				
OGT	OGTT	(tipo)	cassero			
	OGTQ	(qualificazione)				
	OGTD	(denominazione)	CASSERO MEDIOEVALE (in origine CORRIDORE DEL CASSERO)			
UBV	UBVD	(denom. spazio viabilistico affaccio principale)	via del cassero via dell'arco			
	* UBVN	(numero civico)	49	UBVK	(indic. chilom.)	
CTS	CTSF	(foglio)	96	CTSD	(data foglio)	1982
	* CTSP	(particella)	proprietà ente locale			
* CDG	CDGG	(indicazione generica)	Comune di Prato			
	CDGS	(indicazione specifica)	piazza del Comune, PRATO			
	CDGI	(indirizzo)				
* ALN	ALNT	(tipo evento)	L 1089/1939	ALND	(data)	4
VIN	VINL	(legge)	1984/03/14	VINA	(articolo)	
	VIND	(estremi provvedimento)		VINR	(data registr.)	
STU	STUT	(strumento urb. in vigore)	P.R.G. 1985			
	STUN	(sintesi normativa di zona)	restauro/manutenzione ordinaria			
□ CRD	CRDR	(sistema di riferimento)				
	CRDX	(longitudine)		CRDY	(latitudine)	
* ▲ AUT	AUTN	(nome autore)		AUTI	(ruolo autore)	
▲ ATB	ATBD	(denominazione ambito culturale)	maestranze locali		ATBI	(riferimento all'intervento) costruzione
▲ REL	RELS	(secolo)	XIV	RELF	(frazione di secolo)	metà
▲ REV	REVS	(secolo)	XIV	REVF	(frazione di secolo)	metà
▲ PNT	PNTS	(schema)	articolato		PNTF	(forma) irregolare
▲ ☆ SVC	SVCM	(materiali)	calce e ciotoli di fiume (muratura)/laterizio			
▲ ☆ SOF	SOFG	(genere)	/volte			
	SOFF	(forma)	a botte			
▲ ☆ CPM	CPMM	(materiali)	pietra			
	▲ ☆ USA	(uso attuale)	nessuno			
▲ USO	USOD	(uso originario)	percorso protetto militare			
* FTA	FTAN	(negativo)	1 (SBAA FI)		FTAT	(note) veduta su via del cassero (1997)
	SFC	(stralcio foglio catastale)				
* ALG	ALGT	(tipo)	Estratto di mappa /Stralcio Quadro d'Unione Settori Urbani/Copia provvedimento di tutela/Proprietari/Relatori			
* RSE	RSER	(riferimento argomento)	Cassero medioevale (1991)			
	RSEC	(codici)	A. n° 172682 (1991)			
* CMP	CMPD	(data)	1997		CMPN	(compilatore) O. Brunetti
	* FUR	(funzionario responsabile)				
	○ OSS	(osservazioni)	Stato di conservazione: discreto.			



Legenda: NCT (codice univoco), PVC (localizzazione amministrativa), CST (centro storico), ZUR (zona urbana), SET (settore), OGT (oggetto), UBV (ubicazione), CTS (catasto), CDG (condizione giuridica), ALN (mutamenti di titolarità/possesso/detenzione), VIN (vincoli), STU (strumenti urbanistici), CRD (coordinate), AUT (autore), ATB (ambito culturale), REL (cronologia, estremo remoto), REV (cronologia, estremo recente), PNT (pianta), SVC (tipologia costruttiva delle strutture verticali), SOF (tipologia costruttiva delle strutture di orizzontamento), CPM (manto di copertura), USA (uso attuale), USO (uso storico), FTA (fotografie allegate), SFC (stralcio foglio catastale), ALG (elaborati grafici e cartografici), RSE (riferimento altre schede), CMP (compilazione).

◊ Il campo va compilato con la lettera I in caso di scheda inventariale, con la lettera I/V per le schede di inventariazione dei vincoli. In presenza di schede di catalogazione o di precatalogazione già redatte, la lettera V dovrà essere seguita rispettivamente dalle lettere C o P.

* I campi devono essere considerati ripetitivi.

▲ Nella compilazione della scheda inventariale le voci possono essere considerate facoltative ove l'informazione non sia desumibile dall'osservazione diretta dell'opera.

□ Il campo va compilato solo in assenza di indirizzo o, fuori dai centri urbani, di dati catastali disponibili.

○ La compilazione è facoltativa. Il campo può essere utilizzato per brevi note aggiuntive di notizie storico-critiche o altro.

Alle schede di opere vincolate occorre allegare fotocopia dell'atto di vincolo e, ove disponibile, della scheda di catalogo. In presenza della scheda di catalogazione o di precatalogazione è obbligatorio riportare nel sottocampo NCTN il numero di catalogo generale già assegnato. Per le schede di opere vincolate la compilazione del campo autore è obbligatoria.

Io sottoscritto mi obbligo alla conservazione dell'oggetto descritto nel presente foglio secondo le norme di legge 1 giugno 1939 n. 1089 e Regolamento approvato con R. Decreto n. 363 del 30 gennaio 1913; di conseguenza a non rimuovere parti o elementi, a non apportarvi modificazioni senza preventiva approvazione del Ministero per i Beni Culturali e Ambientali e a non menomarne in alcun modo il pubblico godimento.

Visto del Soprintendente

Firma

ALG

ALGT

- 1) Estratto di mappa catastale 1:1000
- 2) Stralcio quadro di unione settori urbani 1:2000
- 3) Copia provvedimento di tutela
- 4) Elenco ditte intestatarie del bene
- 5) Relazione storico-artistica



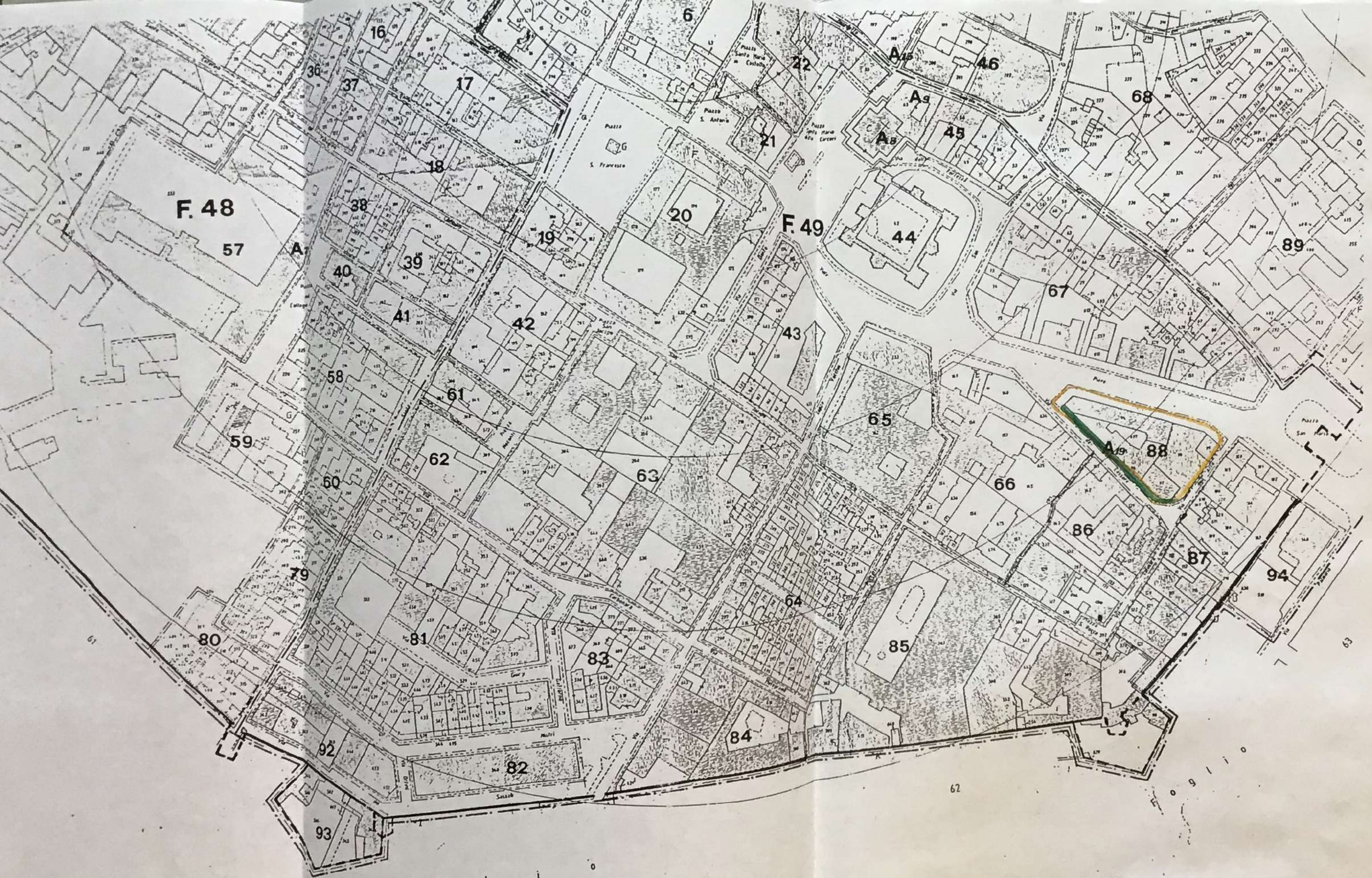
Richiesta n. : 30555
 Data : 25-NOV-96
 Scala originale: 1000
 Scala disegno: 1000


Comune : PRATO
 Foglio : 48

A	N. CATALOGO GENERALE	N. CATALOGO INTERNAZIONALE	 MINISTERO PER I BENI CULTURALI E AMBIENTALI ISTITUTO CENTRALE PER IL CATALOGO E LA DOCUMENTAZIONE	REGIONE
	091	ITA:	SOPRINTENDENZA PER I BENI AMBIENTALI E ARCHITETTONICI PER LE PROV. DI FIRENZE E PISTOIA	16 TOSCANA
	ALLEGATO N. 1 PO-PRATO		Casarico medioevale	
	Estratto di mappa Catastrale 1:1000 F.49 p.96			N.

N=62100

E=18800



A	N. CATALOGO GENERALE	N. CATALOGO INTERNAZIONALE	 MINISTERO PER I BENI CULTURALI E AMBIENTALI ISTITUTO CENTRALE PER IL CATALOGO E LA DOCUMENTAZIONE	REGIONE
091	ALLEGATO N. 2 PO-PRATO	Cassero medioevale	SOPRINTENDENZA PER I BENI AMBIENTALI E ARCHITETTONICI PER LE PROV. DI FIRENZE E PISTOIA	TOSCANA
	Stralico Quadro di Unione Settori Urbani 1 2000		(SU evidenziato)	N.

A	N. CATALOGO GENERALE	N. CATALOGO INTERNAZIONALE	 MINISTERO PER I BENI CULTURALI E AMBIENTALI ISTITUTO CENTRALE PER IL CATALOGO E LA DOCUMENTAZIONE	REGIONE	N.
09/	ITA:		SOPRINTENDENZA PER I BENI AMBIENTALI E ARCHITETTONICI PER LE PROV. DI FIRENZE E PISTOIA	16	TOSCANA
ALLEGATO N. 3 PO-PRATO Cassero medioevale Copia provvedimento di tutela L 1089/1939 art 4					



86

Soprintendenza per i Beni Ambientali e Architettonici
 per le provincie di Firenze e Pistoia

OGGETTO:

PRATO (Fi) Cassero Medievale segnato nel
 N.C.E.U. di Prato al foglio n° 49 con parti-
 cella n° 96, confinante con via del Cassero
 via dell'Arco, e con le proprietà segnate
 nello stesso foglio n° 49 con particelle
 nn. 94-95-97-549

50125 Firenze, li
 Palazzo Pili - Telef. 292.174 - 214.856 - 215.140

Prot. N. 2567 Class. A

Risposta a

Allegati N. 1

AL SINDACO DEL COMUNE DI PRATO
 50047 - P R A T O

e p.c.

Al Ministero per i Beni Culturali e Ambientali
 Ufficio Centrale per i Beni A.A.A.A. e S.
 Div. II Protezione
 Via S. Michele, 22
 00153 - R O M A

Alla Raccolta Notifiche
 Nostra Soprintendenza
S E D E

Si comunica che l'edificio in oggetto, di proprietà del Comune di Prato, deve considerarsi compreso negli elenchi descrittivi di cui all'art. 4 della legge 1/6/1939 n° 1089 e successive modificazioni in quanto:

- Costruzione facente parte di un sistema fortificato rettilineo di collegamento tra il Castello dell'Imperatore e la terza cerchia delle mura urbane, realizzato a scopo strategico nel 1351 dopo l'annessione della città di Prato al contado fiorentino.

Per quanto sopra, detto edificio è soggetto a tutte le disposizioni di cui alla citata legge 1089/1939.

IL SOPRINTENDENTE
 (Dott. Arch. Angelo Calvani)

Angelo Calvani

A	N. CATALOGO GENERALE	N. CATALOGO INTERNAZIONALE	 MINISTERO PER I BENI CULTURALI E AMBIENTALI ISTITUTO CENTRALE PER IL CATALOGO E LA DOCUMENTAZIONE	REGIONE	N.	
	09/	ITA:	SOPRINTENDENZA PER I BENI AMBIENTALI E ARCHITETTONICI PER LE PROV. DI FIRENZE E PISTOIA	16	TOSCANA	
	ALLEGATO N. 4 PO-PRATO Cassero medioevale · Elenco ditte intestatarie del bene					

F.49 p.96

Comune di Prato

piazza del Comune, PRATO

1	MODELLO SCHEDA	ALLEGATO N.	B	MINISTERO PER I BENI CULTURALI E AMBIENTALI ISTITUTO CENTRALE PER IL CATALOGO E LA DOCUMENTAZIONE
	A	5		
3	N. CATALOGO GENERALE		SOPRINTENDENZA AI BENI AMBIENTALI E ARCHITETTONICI DI FIRENZE E PISTOIA	
	N. CATALOGO INTERNAZIONALE			
4	ITA			

OGGETTO DELLA SCHEDA:		PO-PRATO CASSERO MEDIOEVALE
OGGETTO DELL' ALLEGATO:		RELAZIONE STORICO ARTISTICA
		SCALA 1:

DATA	ALLEGATO ESEGUITO DA:	
	ORONZO BRUNETTI	<i>Oronzo Brunetti</i>

CASSERO MEDIOEVALE

via del cassero/ via dell'arco, PRATO

RELAZIONE STORICO-ARTISTICA

Il Corridore del Cassero, ossia Castello, come in origine era detto il cassero, fu voluto e costruito dai fiorentini all'indomani della vittoria di questi sul Comune di Prato. La struttura, sorta di una strada voluta dagli stessi fiorentini nel primo decennio del XIV secolo, collegava una piccola fortezza costruita fra il 1351 e il '53 a ridosso delle nuove mura presso la porta Fiorentina, con la porta orientale del Castello dell'Imperatore, ove aveva sede la guarnigione militare. In origine la via coperta aveva un'estensione di 230 metri, per una larghezza di circa tre metri e mezzo, ed era inaccessibile dalla città, assolvendo alla duplice funzione difensiva da attacchi esterni ma anche da possibili rivolte interne dei pratesi da poco conquistati. Nel 1878 il Comune vendette a privati il tratto dalle mura a via Calimala, mentre nel 1883 venne abbattuto il ponte coperto che scavalcava la via con un arco (da cui il nome del primo tratto di strada) per permettere lo sviluppo della rete tramviaria Prato-Firenze. Infine nel 1926 fu distrutto il tratto che si congiungeva con il castello per al fine di consentire l'apertura di via Piave.


Il tratto rimanente del cassero presenta la terminazione merlata, la muratura è in calce e ciotoli di fiume; una serie di finestre a lunetta con ghiera in mattoni si alternano a finestre più piccole e di forma rettangolare. Il passaggio interno è coperto a botte, mentre un altro camminamento scoperto corre al di sopra di questo fra le due file di merli. Su di un tratto verso la via dell'arco, è stato collocato uno stemma in arenaria di spoglio.

BIBLIOGRAFIA

C.Cerretelli, *Prato e la sua Provincia*, Prato 1985.

Relazione redatta nell'aprile 1997 da:

Oronzo Brunetti

A handwritten signature in black ink, appearing to read 'Oronzo Brunetti', written in a cursive style.



P

RODIA TORONETA

NO PARKING