


N. CATALOGO GENERALE	N. CATALOGO INTERNAZIONALE	 MINISTERO PER I BENI CULTURALI E AMBIENTALI DIREZ. GEN. DELLE ANTICHITA' E BELLE ARTI	REGIONE	N.	
CI 01/00041813	ITA:	SOPRINTENDENZA BENI AMBIENTALI ED ARCHITETTONICI DI TORINO	66	PIEMONTE	2
PROVINCIA E COMUNE: AT - MONTEMAGNO. LUOGO: Piazza San Martino. OGGETTO: Chiesa cimiteriale. CATASTO: F.5 (agg. 1961), part.C CRONOLOGIA: XIII (?); XVII; XVIII; XIX (1822). AUTORE: ? DEST. ORIGINARIA: Chiesa cimiteriale. USO ATTUALE: nessuno. PROPRIETA': Ente: Parrocchia della Madonna Assunta in Cielo. VINCOLI LEGGI DI TUTELA: P.R.G. E ALTRI:		DESCRIZIONE: (5605237) Roma, 1975 - Ist. Poligr. Stato - S. (c. 400.000) 1) Edificio ricavato fra le strutture sotterranee della chiesa della Madonna Assunta e della scalea ottocentesca, ad uso cimiteriale, presenta quindi, una configurazione planimetrica analoga a quella della chiesa sovrastante. Pianta centrale circolare, con volta a ventaglio intonacata, sorretta da pilastri in mattoni intonacati a base rettangolare; pavimento in battuto di cemento, nel quale vi sono aperture a sezione rettangolare, ad uso di cripta, non sono accertabili. Volte a crociera in mattoni a vista, sostenute da pilastri in mattoni, con base a croce greca, nella parte che circonda la chiesa cimiteriale; anche qui si trovano buche a sezione rettangolare, chiuse con lastre in pietra, a guisa di cripta, non accertabili. Pavimentazione in mattonelle quadrate in cotto. La parte degradante, a sostegno della scalea, é in terra battuta; volte a crociera in mattoni; chiavi in ferro. Il complesso é illuminato naturalmente da finestre rettangolari. Il dislivello del piano di calpestio fra le due chiese é di circa mt 7.00 (pari al dislivello fra la piazza Castello e la piazza San Martino). 2) Configurazione volumetrica compatta e semplice; struttura portante in pilastri in mattoni, in parte intonacati. 3) Il prospetto verso il vicolo VI é in mattoni a vista, con aperture ad arco a tutto sesto; il prospetto verso il vicolo VII é intonacato, finestre rettangolari; 1 alzata di circa 25 cm per accedere alla chiesa cimiteriale.			
TIPOLOGIA EDILIZIA - CARATTERI COSTRUTTIVI					
PIANTA: inserita; centrale: circolare.					
COPERTURE:					
VOLTE o SOLAI: volte a crociera; vele in mattoni a vista					
SCALE:					
TECNICHE MURARIE: muratura in mattoni a vista.					
PAVIMENTI: mattonelle in cotto; battuto di cemento.					
DECORAZIONI ESTERNE:					
DECORAZIONI INTERNE:					
ARREDAMENTI:					
STRUTTURE SOTTERRANEE: 0 p.s.: fond. non accertabili, cripta non praticabile.					

XI (1089 ?): viene probabilmente eretta la chiesa di Santa Maria Maggiore "che aveva sul davanti la zona cimiteriale" (A.P.M.)

"...quando fu permesso di includere i cimiteri nei centri abitati, poiché i cimiteri periferici durante le guerriglie e le risse che seguirono il crollo dell'Impero Romano erano stati sovente profanati, le tombe dei defunti di Montemagno furono sistemate nella cripta della chiesa di Santa Maria Maggiore (o Santa Maria del Castello) alla quale si accedeva dall'esterno e non dall'interno, come era di abitudine. (tesi di laurea dell'arch. Anna Lumello)

XVII-XVIII secolo: all'interno della cripta vi sono numerose lapidi funerarie apposte alle pareti, a testimonianza della funzione cimiteriale del luogo: "Qui attende/ la risurrezione finale/ il sac. Giuseppe Maria Patrucco/ di San Germano di Casale/ per 45 anni arciprete/ di Montemagno/ dal 1737 al 1782/..." (vedi all.n.)

Nell'Archivio Parrocchiale sono conservate molte "suppliche" dei "particolari" locali "...per avere la sepoltura nella chiesa di santa Maria..." (A.C.M. doc.112)

XIX secolo (1840 circa): "il cimitero che già era nel centro dell'abitato sotto la grande scala che mette nella chiesa parrocchiale, fu traslocato fuori del paese in distanza di centotrenta trabucchi" (Bibl. 2, pg 249).

SISTEMA URBANO:

di impianto medievale, impostato sul castello, che sito in zona collinare molto elevata, domina le sottostanti vallate e vicoli del centro storico, sovrastando il campanile e tutti gli edifici che compongono il Paese.

RAPPORTI AMBIENTALI:

la chiesa cimiteriale, nascosta sotto la grandiosa scalea, sita in posizione centrale, prospetta su piazza San Martino, alla quale la scalea conferisce notevole effetto prospettico. Prospettiva incrementata dall'allineamento delle case di Vicolo VI e VII. La chiesa ed il campanile emergono volumetricamente dal profilo di Vicoli circostanti.

ISCRIZIONI - LAPIDI - STEMMI - GRAFFITI:

RESTAURI (tipo, carattere, epoca):

Ricerche archivistiche e bibliografiche non hanno permesso di stabilire le date precise circa i restauri eseguiti. Date le pessime condizioni statiche e di conservazione in cui si presenta attualmente il cimitero, si può pensare che questo sia stato oggetto di opere di manutenzione, o di restauro, sin tanto che veniva conservata la sua destinazione d'uso originaria.

BIBLIOGRAFIA:

- 1 B. SANGIORGIO, Cronica, a cura di G. Vernazza, Torino 1780.
- 2 G. CASALIS, Dizionario geografico, storico-statistico commerciale degli Stati di S.M. il Re di Sardegna, Torino 1840.
- 3 G. MINOGLIO, Miscellanea monferratese, Torino 1880.
- 4 L. VERGANO, Tra castelli e torri della provincia di Asti, Asti 1965.
- 5 R. BORDONE, Da Asti tutto intorno, Torino 1976.

STATO DI CONSERVAZIONE	DATA DI RILEVAMENTO <i>Aprile 89</i>						DATA DI RILEVAMENTO						DATA DI RILEVAMENTO					
	O	B	M	C	P	R	O	B	M	C	P	R	O	B	M	C	P	R
STRUTTURE SOTTERRANEE			•															
STRUTTURE MURARIE			•															
COPERTURE			•															
SOLAI																		
VOLTE E SOFFITTI			•															
PAVIMENTI			•															
DECORAZIONI			•		•													
PARAMENTI					•													
INTONACI INT.					•													
INFISSI																		

OSSERVAZIONI:

ALLEGATI:

ESTRATTO MAPPA CATASTALE: All. n. 1-2

FOTOGRAFIE: all. n. 6-7-8

DISEGNI E RILIEVI: sezione all. n. 5

MAPPE: all. n. 3-4

DOCUMENTI VARI: All. n. 9

RELAZIONI TECNICHE:

RIFERIMENTI ALTRE SCHEDE (CSU; MA; RA; OA; SM; D;):

RIFERIMENTI ALLE FONTI DOCUMENTARIE:

FOTOGRAFIE:


MAPPE - RILIEVI - STAMPE:

ARCHIVI:

A.P.M. Archivio parrocchiale di Montemagno


COMPILATORE DELLA SCHEDA:

arch. Giannamaria VILLATA



DATA: ottobre 1988

VISTO DEL SOPRINTENDENTE:



REVISIONI: