


N. CATALOGO GENERALE	N. CATALOGO INTERNAZIONALE	 MINISTERO PER I BENI CULTURALI E AMBIENTALI DIREZ. GEN. DELLE ANTICHITA' E BELLE ARTI	REGIONE	N.
01/0 00 45 524	ITA:	S.B.A.A.P.	PIEMONTE	Ø
PROVINCIA E COMUNE: AT - MONCALVO		DESCRIZIONE: (5605237) Roma, 1975 - Ist. Poligr. Stato - S. (c. 400.000)		
LUOGO: Strada Provinciale Moncalvo - Alessandria		Dopo la completa spogliazione e dispersione degli arredi della sinagoga nel concentrico, rimane questo il segno più tangibile della storia pluricentenaria della comunità Ebraica di Moncalvo. Area di forma irregolare, particolarmente scoscesa e disagiata. Il sito del cimitero è costituito da una parte pianeggiante, vicina alla strada provinciale, cinta da un muro in mattoni intonacati, e da una zona a "terrazze" che scendono sino a valle. La parte pianeggiante è divisa in lotti con relativi viali e camminamenti, da siepi di mirto, attualmente incolte. Ogni lotto contiene una o più lapidi. In aderenza al muro di cinta vi sono edicole funerarie, alcune realizzate entro il primo trentennio del secolo XX, altre sono di recente costruzione (1968), che comunque non presentano alcuna caratteristica formale che identifichi la diversa tradizione fideistica. Le zone a terrazza sono pressochè inagibili a causa degli smottamenti e frane del terreno. Fra alberi ed arbusti vi sono cippi in pietra, che riprendono forme tradizionali, risalenti all'inizio del secolo XVIII. Al cimitero si accede da un portale di modeste caratteristiche e senza decorazioni. Esterni al muro di cinta ci sono la camera mortuaria e l'abitazione del custode. Questa è a pianta rettangolare, a 2 piani fuori terra, con caratteristiche tipologiche di inizio secolo XX. L'edificio che da anni è disabitato, versa in gravi condizioni statiche. Le edicole funerarie sono dotate di cripta.		
OGGETTO: CIMITERO ISRAELITICO				
CATASTO: F° VIII (1980); partt. B, 139				
CRONOLOGIA: XVIII (inizio)				
AUTORE: ?				
DEST. ORIGINARIA: Cimitero Israelitico				
USO ATTUALE: nessuno				
PROPRIETÀ: Comunità Israelitica Moncalvo				
VINCOLI LEGGI DI TUTELA: P.R.G. E ALTRI:				
TIPOLOGIA EDILIZIA - CARATTERI COSTRUTTIVI				
PIANTA: isolato; irregolare; cappelle; camera mortuaria.				
COPERTURE: /				
VOLTE o SOLAI: /				
SCALE: /				
TECNICHE MURARIE: muro di cinta in mattoni e malta intonacato.				
PAVIMENTI: /				
DECORAZIONI ESTERNE: /				
DECORAZIONI INTERNE: /				
ARREDAMENTI: /				
STRUTTURE SOTTERRANEE: Cripte.				

Popolazioni ebraiche giunsero a Moncalvo sul finire del secolo XV, dopo le persecuzioni spagnole.
XVIII (inizio): il cimitero venne realizzato ad inizio secolo, e ne sono testimonianza alcuni cippi in pietra datati 1710. (A.P.N.).

Il cimitero vecchio si estendeva da mezza costa a valle, solo successivamente, forse all'inizio del secolo XX è stato ampliato, comprendendo la zona pianeggiante, vicina alla strada provinciale.

Il cimitero funziona come tale sino ai primi anni '70; l'ultima sepoltura è datata marzo 1970.
(A.P.N.).

XIX (1890) : il Lupano così scrive: "...essi hanno anche il proprio cimitero, ampio, decente e direi quasi elegante..." (BIBL. 1, 133).

SISTEMA URBANO: Zona collinare dominante le vallate sottostanti.
Il collegamento con i centri abitati (di Moncalvo e di Grazzano, essendo il cimitero sito a metà strada fra l'uno e l'altro paese) è assicurato dalla strada provinciale.

RAPPORTI AMBIENTALI: Zona di culto, con sue pertinenze, lontana dai centri abitati, isolata nella campagna, circondata da aree boschive, vigneti e campi coltivati.

ISCRIZIONI - LAPIDI - STEMMI - GRAFFITI:

RESTAURI (tipo, carattere, epoca):

Non si hanno precise notizie circa eventuali opere di manutenzione o restauro.
Il cimitero risulta essere abbandonato da anni; talvolta vengono potate le siepi.

BIBLIOGRAFIA:

- 1) C. LUPANO, Moncalvo sacra, Moncalvo 1899
- 2) S. FOA, Gli Ebrei nel Monferrato, Alessandria 1914
- 3) C. BONARDI, Moncalvo, indagine storica, Torino 1984

STATO DI CONSERVAZIONE	DATA DI RILEVAMENTO <u>GIUGNO '90</u>						DATA DI RILEVAMENTO						DATA DI RILEVAMENTO					
	O	B	M	C	P	R	O	B	M	C	P	R	O	B	M	C	P	R
STRUTTURE SOTTERRANEE			•															
STRUTTURE MURARIE			•															
COPERTURE																		
SOLAI																		
VOLTE E SOFFITTI																		
PAVIMENTI																		
DECORAZIONI			•															
PARAMENTI																		
INTONACI INT.																		
INFISSI																		

OSSERVAZIONI:

ALLEGATI:	
ESTRATTO MAPPA CATASTALE:	all. n. 1
FOTOGRAFIE:	all. n. 2
DISEGNI E RILIEVI:	
MAPPE:	
DOCUMENTI VARI:	
RELAZIONI TECNICHE:	

RIFERIMENTI ALLE FONTI DOCUMENTARIE:
FOTOGRAFIE:
MAPPE - RILIEVI - STAMPE:
ARCHIVI: Negli archivi comunali non sono stati reperiti documenti inerenti alla comunità Ebraica. A.P.N. Archivio Privato Norzi di Moncalvo.

RIFERIMENTI ALTRE SCHEDE (CSU; MA; RA; OA; SM; D;.....):


COMPILATORE DELLA SCHEDA:
 arch. Giannamaria VILLATA
Giannamaria Villata

VISTO DEL SOVRINTENDENTE:

Biancusi

REVISIONI:

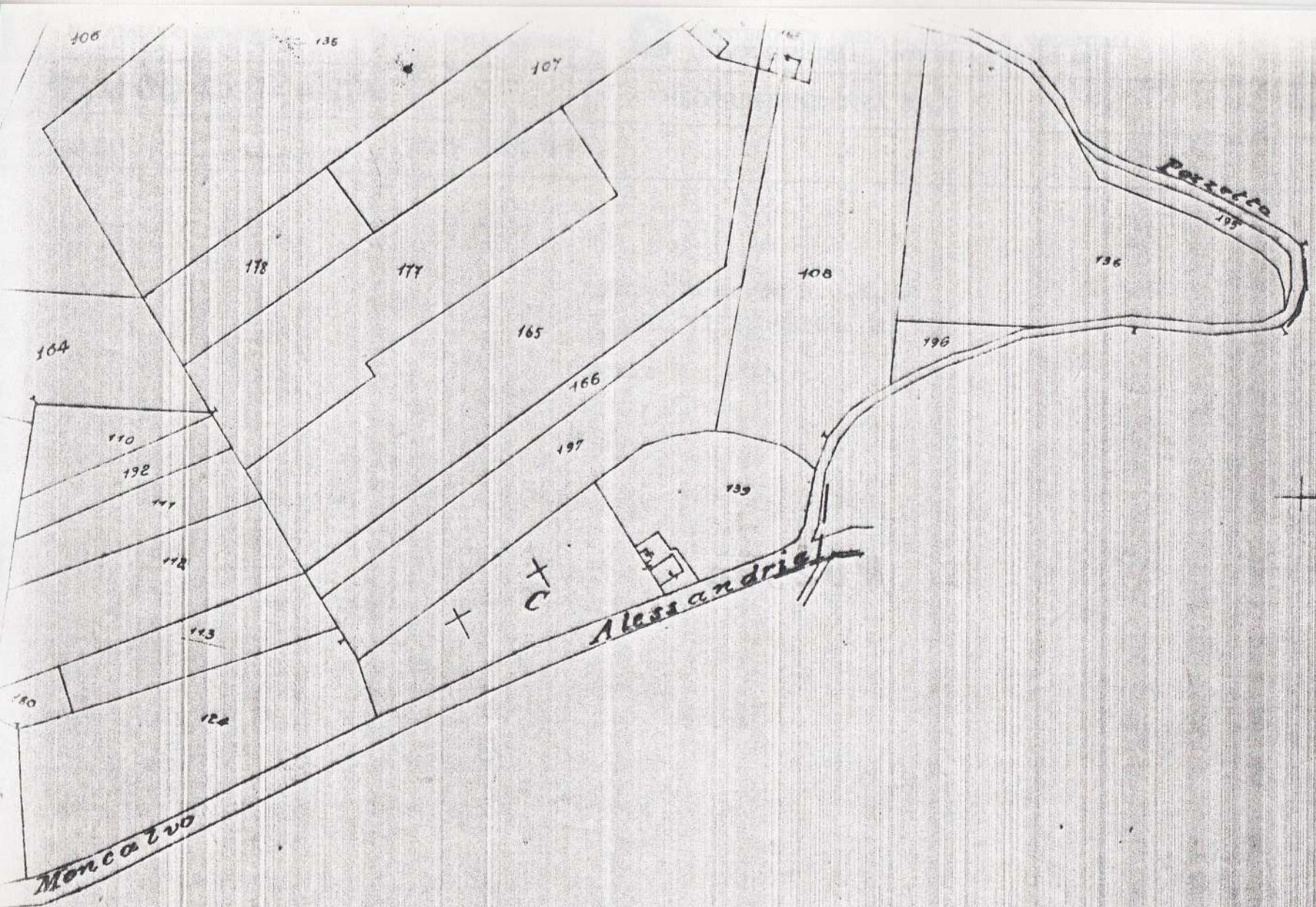
DATA:
 GIUGNO 1990

A	N. CATALOGO GENERALE	N. CATALOGO INTERNAZIONALE		MINISTERO PER I BENI CULTURALI E AMBIENTALI DIREZ. GEN. DELLE ANTICHITÀ E BELLE ARTI	REGIONE	/ N
	01/0 00 45 524	ITA:		SOPRINTENDENZA B.A.A. 66	PIEMONTE	Ø
	ALLEGATO N. 1 AT - MONCALVO					

Estratto mappa N.C.E.U.

Foglio VIII, partt. B, 139

scala 1 : 2000




Foglio

18

26400

26200

Scala di 1

A	N. CATALOGO GENERALE	N. CATALOGO INTERNAZIONALE		MINISTERO PER I BENI CULTURALI E AMBIENTALI DIREZ. GEN. DELLE ANTICHITÀ E BELLE ARTI	REGIONE	N.	
01/0 00 45 524	ITA:	SOPRINTENDENZA B.A.A.		66	PIEMONTE	∅	
ALLEGATO N. 2		AT - MONCALVO					

Cimitero Israelitico: parte pianeggiante

