


A	N. CATALOGO GENERALE	N. CATALOGO INTERNAZIONALE	 MINISTERO PER I BENI CULTURALI E AMBIENTALI DIREZ. GEN. DELLE ANTICHITÀ E BELLE ARTI	REGIONE	N.
	01/00045468	ITA:	SOPRINTENDENZA B.A.A. 66	PIEMONTE	

ALLEGATO N. 1

ESTRATTO MAPPA CATASTALE

scala 1:1000



A

N. CATALOGO GENERALE

N. CATALOGO INTERNAZIONALE


 MINISTERO PER I BENI CULTURALI E AMBIENTALI
 DIREZ. GEN. DELLE ANTICHITÀ E BELLE ARTI

REGIONE

N.

01/00045468

ITA:

SOPRINTENDENZA B.A.A.

66

PIEMONTE

ALLEGATO N. 2

CATASTO - PROPRIETA'

N° MAPPALE

SUB.

UBICAZIONE

PARTITA

11490

1

VIALE G. VERDI (P-T-1-S-1) n. 2

1372


"

2

VIALE G. VERDI n. 2, p. 2

"

ELENCO PROPRIETARI CON RIFERIMENTO PARTITA
 1372 COMUNE DI NOVARA

A	N. CATALOGO GENERALE	N. CATALOGO INTERNAZIONALE	 MINISTERO PER I BENI CULTURALI E AMBIENTALI DIREZ. GEN. DELLE ANTICHITÀ E BELLE ARTI	REGIONE	N.
	01/00045468	ITA:	SOPRINTENDENZA B.A.A. 66	PIEMONTE	
ALLEGATO N. 3		FRONTE SU VIALE VERDI			



A

N. CATALOGO GENERALE

N. CATALOGO INTERNAZIONALE

MINISTERO PER I BENI CULTURALI E AMBIENTALI
DIREZ. GEN. DELLE ANTICHITÀ E BELLE ARTI

REGIONE

N.

01/00045468

ITA:

SOPRINTENDENZA B.A.A.


66

PIEMONTE

ALLEGATO N. 4

PARTICOLARE DECORATIVO AUDITORIUM



A	N. CATALOGO GENERALE	N. CATALOGO INTERNAZIONALE		MINISTERO PER I BENI CULTURALI E AMBIENTALI DIREZ. GEN. DELLE ANTICHITÀ E BELLE ARTI	REGIONE	N.	
	01/00045468	ITA:			SOPRINTENDENZA B.A.A.	66	PIEMONTE
	ALLEGATO N. 5		DESCRIZIONE				


ulteriore motivo decorativo che unisce superiormente per gruppi di tre finestre. Le tre campiture centrali mostrano un rilievo decorato a motivi vegetali che unisce superiormente le finestre e la porta finestra. La linea di gronda, sorretta nelle parti laterali da mensole semplici in agglomerato cementizio, é sopraelevata nella parte centrale che é a sua volta conclusa superiormente da un motivo decorativo e da sei vasoni formati da foglie d'acanto.

Verso sud (Viale Roma) l'edificio presenta diverse altezze: la manica a destra, corrispondente al corpo verso est (facciata principale) presenta la piano rialzato e al primo piano una finestra; questa parte riprende i motivi decorativi del prospetto est; un corpo più arretrato e centrale (corpo scale) su tre piani, un'ulteriore corpo più arretrato su due piani e il volume dell'auditorium. Per cui si rilevano: al piano rialzato nelle prime due parti quattro finestre, al primo piano altre quattro finestre. Il corpo dell'auditorium presenta invece tre grandi finestroni.


Quest'ultima parte di edificio ha una particolare decorazione che pur riprendendo il modello del fronte principale presenta: al piano rialzato una zoccolatura sulla quale si aprono finestre cieche, un marcapiano dal quale hanno origine sette lesene decorate con ulteriore zona attico che presenta fra la terza e la quinta lesena un motivo di conclusione semimcurvo mentre sette vasoni ornati con foglie d'acanto concludono il fronte. Verso est (Via De Agostini) vi sono: un corpo centrale privo di finestre, decorato come il resto dell'edificio e con un grande stemma della città di Novara coronato, che corrisponde al retropalco dell'auditorium e molto più arretrate le due ali del corpo trasversale dell'edificio con dodici finestre al piano rialzato e dodici finestre al primo piano. Anche qui si ripete il sistema decorativo del prospetto principale e il tutto é concluso orizzontalmente da una gronda sorretta da semplici mensole in agglomerato cementizio.

Verso nord (Via Buonarroti) vi é un corpo più avanzato a sinistra ed ulteriori due corpi più arretrati; così distinti: un corpo di tre piani contenente il vano scale, con due finestre al piano rialzato, due finestre al primo piano e due finestre al secondo piano; un corpo con i servizi igienici, con cinque finestre molto strette al piano rialzato e cinque finestre delle medesime dimensioni al primo piano.

Il corpo dell'auditorium qui, a differenza del lato sud, presenta un'apertura al piano rialzato con quattro gradini monolitici in granito che serve come uscita di emergenza.

A	N. CATALOGO GENERALE	N. CATALOGO INTERNAZIONALE		MINISTERO PER I BENI CULTURALI E AMBIENTALI DIREZ. GEN. DELLE ANTICHITÀ E BELLE ARTI	REGIONE	N	
	01/00045468	ITA:		SOPRINTENDENZA B.A.A. 66	PIEMONTE		
	ALLEGATO N. <u>6</u> VICENDE COSTRUTTIVE - NOTIZIE STORICO-CRITICHE						

- fin dal 1904, una copertura a cupola con sistema Ennebique dell'Ing. Antonio Porcheddu di Torino.
- (1905, 31 dicembre) Viene emesso un primo certificato di collaudo.
 - (1906) Vengono installate le inferriate alle finestre, l'impianto elettrico di cui si conservano alcuni progetti di lampadario a braccio.
 - (1907) In una pianta relativa alla vicina Casa Beldì (A.C.N., Edilizia, fasc. A/871) si rileva che lo stabile in oggetto ha una pianta simile all'attuale e l'auditorium ha assunto pianta rettangolare e si scosta, attraverso un restringimento, dal corpo principale dell'edificio.
 - (1909, maggio) Si procede alla progettazione della cancellata, su disegno dell'Ing. Andrea Squadrelli di Novara che, però, non verrà mai realizzata.
 - (1909, 1 agosto) L'Amministrazione dell'edificio richiede la possibilità di ampliare l'auditorium.
 - (1909, 19 agosto) l'Ufficio Edilizia e Lavori stila un preventivo.
 - (1930) Il muro di cinta e la cancellata sono progettati e realizzati su disegno degli ingegneri di Acqua e Strada del Comune di Novara.

A	N. CATALOGO GENERALE	N. CATALOGO INTERNAZIONALE	 MINISTERO PER I BENI CULTURALI E AMBIENTALI DIREZ. GEN. DELLE ANTICHITÀ E BELLE ARTI	REGIONE	N.
	01/00045468	ITA:	SOPRINTENDENZA B.A.A. 66	PIEMONTE	
ALLEGATO N. 7 MAPPE - RILIEVI - STAMPE					

- 3 - Istituto Geografico De Agostini, Pianta della Città di Novara, stampa scala 1:5000, sd, A.S.N., Disegni, cass. L,27
- 4 - Istituto Geografico De Agostini, Pianta della Città di Novara, stampa scala 1:8500, sd, A.S.N., Disegni, cass. L,30
- 5 - Pianta di Novara aggiornata al 1910 per la Guida di Novara, stampa, scala 1:8500, sd, A.S.N., disegni, cass. L,29
- 6 - Ing.re Ettore Baraggioli, Piano Regolatore di ampliamento della Città di Novara, stampa scala 1:5000, 1909, A.S.N., Disegni, cass. LI,2
- 7 - Geom. Mittino, Pianta di Novara, Lavori di manutenzione stradale, stampa (Istituto Geografico De Agostini), scala 1:5000, sd, A.S.N., disegni, cass. LI,6
- 8 - Geom. Mittino, Pianta di Novara, Lavori di sistemazione della rete idrica, stampa (Istituto Geografico De Agostini), scala 1:5000, sd, A.S.N., Disegni, cass. LI,5