



MINISTERO PER I BENI CULTURALI E AMBIENTALI
UFFICIO CENTRALE PER I BENI AMBIENTALI ARCHITETTONICI ARCHEOLOGICI
ARTISTICI E STORICI
ISTITUTO CENTRALE PER IL CATALOGO E LA DOCUMENTAZIONE

NCT	TSK (tipo scheda)	<u>A</u>	◇ LIR (livello di ricerca)	<u>V/V</u>
	NCTR (codice regione)	<u>08</u>	NCTN (n. cat. gen.)	<u>08/00308549</u>
	ESC (ente schedatore)	<u>342</u>		
	ECP (ente competente)	<u>342</u>		
PVC	PVCP (provincia)	<u>FORL</u>	PVCC (comune)	<u>ASTORARO TERME E TRADJOLE</u>
	PVCF (frazione)			
	PVCL (località)			
△ CST	CSTN (numero d'ordine)		CSTD (denominazione)	
	CSTA (carattere amministrativo del c.s.)			
△ ZUR	ZURN (numero)		ZURD (tipo e denominazione)	
△ SET	SETT (tipo)			
	SETN (num. del settore)		SETD (denominazione)	
	SETP (num. nel settore)			
OGT	OGTT (tipo)	<u>Fortezza e Rocca</u>		
	OGTQ (qualificazione)			
	OGTD (denominazione)	<u>Fortezza e Rocca</u>		
UBV	UBVD (denom. spazio viabilistico affaccio principale)	<u>Via della Fortezza</u>		
	☆ UBVN (numero civico)		UBVK (indic. chilom.)	
CTS	CTSF (foglio)	<u>92</u>	CTSD (data foglio)	
	☆ CTSP (particella)	<u>63-62-C</u>		
☆ CDC	CDGG (indicazione generica)	<u>Proprietà Privata e Fidejussoria</u>		
	CDGS (indicazione specifica)	<u>Comune di Casignacco e Torre del Sole</u>		
	CDGI (indirizzo)	<u>Viale Mazzini</u>		
☆ ALN	ALNT (tipo evento)		ALND (data)	
VIN	VINL (legge)	<u>364/1909</u>	VINA (articolo)	<u>5</u>
	VIND (estremi provvedimento)	<u>1910/1/17</u>	VINR (data registr.)	

STU	STUT (strumento urb. in vigore)	<u>P.R.G. A/1</u>
	STUN (sintesi normativa di zona)	<u>Risparmio scientifico</u>
□ CRD	CRDR (sistema di riferimento)	
	CRDX (longitudine)	
	CRDY (latitudine)	
☆ △ AUT	AUTN (nome autore)	
	AUTI (ruolo autore)	
△ ATB	ATBD (denominazione ambito culturale)	
	ATBI (riferimento all'intervento)	
△ REL	RELS (secolo)	
	RELF (frazione di secolo)	
	RELI (data)	
	RELW/RELX (validità)	
△ REV	REVS (secolo)	
	REVF (frazione di secolo)	
	REVI (data)	
	REVV/REWX (validità)	
△ PNT	PNTS (schema)	<u>poligonale</u>
	PNTF (forma)	<u>composito</u>
△ ☆ SVC	SVCM (materiali)	<u>pietra arenaria, sasso di fiume, mattoni</u>
△ ☆ SOF	SOFG (genere)	<u>linea</u>
	SOFF (forma)	<u>lineare e a cassette</u>
△ ☆ CPM	CPMM (materiali)	<u>laterizi</u>
	△ ☆ USA (uso attuale)	<u>muo, mader, solo poligonale</u>
△ USO	USOD (uso originario)	<u>castello e muro difensivo</u>
☆ FTA	FTAN (negativo)	<u>106321</u>
	FTAT (note)	<u>veduta d'insieme (1993)</u>
	SFC (stralcio foglio catastale)	<u>1</u>
☆ ALG	ALGT (tipo)	
	ALGN (numero)	
☆ RSE	RSER (riferimento argomento)	<u>Fortezza e 1° cinta</u>
	RSEC (codici)	
☆ CMP	CMPD (data)	<u>30.1.194</u>
	CMPN (compilatore)	<u>Tamburini P. (compilatore) Moriani L. (fotografo)</u>
	☆ FUR (funzionario responsabile)	<u>arch. Carla Di Francesco</u>
	○ OSS (osservazioni)	



Legenda: NCT (codice univoco), PVC (localizzazione amministrativa), CST (centro storico), ZUR (zona urbana), SET (settore), OGT (oggetto), UBV (ubicazione), CTS (catasto), CDG (condizione giuridica), ALN (mutamenti di titolarità/possesso/detenzione), VIN (vincoli), STU (strumenti urbanistici), CRD (coordinate), AUT (autore), ATB (ambito culturale), REL (cronologia, estremo remoto), REV (cronologia, estremo recente), PNT (pianta), SVC (tipologia costruttiva delle strutture verticali), SOF (tipologia costruttiva delle strutture di orizzontamento), CPM (manto di copertura), USA (uso attuale), USO (uso storico), FTA (fotografie allegate), SFC (stralcio foglio catastale), ALG (elaborati grafici e cartografici), RSE (riferimento altre schede), CMP (compilazione).

◇ Il campo va compilato con la lettera I in caso di scheda inventariale, con la lettera I/V per le schede di inventariazione dei vincoli. In presenza di schede di catalogazione o di precatalogazione già redatte, la lettera V dovrà essere seguita rispettivamente dalle lettere C o P.

☆ I campi devono essere considerati ripetitivi.

△ Nella compilazione della scheda inventariale le voci possono essere considerate facoltative ove l'informazione non sia desumibile dall'osservazione diretta dell'opera.

□ Il campo va compilato solo in assenza di indirizzo o, fuori dai centri urbani, di dati catastali disponibili.

○ La compilazione è facoltativa. Il campo può essere utilizzato per brevi note aggiuntive di notizie storico-critiche o altro.

Alle schede di opere vincolate occorre allegare fotocopia dell'atto di vincolo e, ove disponibile, della scheda di catalogo. In presenza della scheda di catalogazione o di precatalogazione è obbligatorio riportare nel sottocampo NCTN il numero di catalogo generale già assegnato. Per le schede di opere vincolate la compilazione del campo autore è obbligatoria.

Io sottoscritto mi obbligo alla conservazione dell'oggetto descritto nel presente foglio secondo le norme di legge 1 giugno 1939 n. 1089 e Regolamento approvato con R. Decreto n. 363 del 30 gennaio 1913; di conseguenza a non rimuovere parti o elementi, a non apportarvi modificazioni senza preventiva approvazione del Ministero per i Beni Culturali e Ambientali e a non menomarne in alcun modo il pubblico godimento.

Visto del Soprintendente

Firma


/V	N. CATALOGO GENERALE	N.CATALOGO INTERNAZIONALE	 MINISTERO PER I BENI CULTURALI E AMBIENTALI UFFICIO CENTRALE PER I B.A.A.A.S. ISTITUTO CENTRALE PER IL CATALOGO E LA DOCUMENTAZIONE	REGIONE	N.
DDI	8 / 00308549	ITA:	SOPRINTENDENZA PER I BENI AMBIENTALI E ARCHITETTONICI - RAVENNA	42	EMILIA - ROMAGNA
ALLEGATO N. 2 SBAA RA Neg 106336			106322	Forte CASTROCARO Costello-Torretta	



Veduta esterna della torretta




Particolare dell'ingresso e base della torretta


/V	N. CATALOGO GENERALE	N. CATALOGO INTERNAZIONALE	 MINISTERO PER I BENI CULTURALI E AMBIENTALI UFFICIO CENTRALE PER I B.A.A.A.S. ISTITUTO CENTRALE PER IL CATALOGO E LA DOCUMENTAZIONE	REGIONE	N.
DDI	8 / 00308549	ITA:		SOPRINTENDENZA PER I BENI AMBIENTALI E ARCHITETTONICI - RAVENNA	42
ALLEGATO N. 3 SBAA RA Neg. 106321			106335	Foto CAPROGARO Contello Torletta	



Prospetto esterno delle mura sul fianco di scacco




Particolare dell'edificio sulle mura

V N. CATALOGO GENERALE	N. CATALOGO INTERNAZIONALE	 MINISTERO PER I BENI CULTURALI E AMBIENTALI UFFICIO CENTRALE PER I B.A.A.A.S. ISTITUTO CENTRALE PER IL CATALOGO E LA DOCUMENTAZIONE	REGIONE	N.
018 / 00308549	ITA:		SOPRINTENDENZA PER I BENI AMBIENTALI E ARCHITETTONICI - RAVENNA	42
ALLEGATO N. 4 SBAA RA Neg. 106 320		Neg. 106324	FORTI CASPOARO, Confello Torletto	



Museo Jonico e cattedrale nei pressi della porta di accesso



V N. CATALOGO GENERALE	N.CATALOGO INTERNAZIONALE	 MINISTERO PER I BENI CULTURALI E AMBIENTALI UFFICIO CENTRALE PER I B.A.A.A.S. ISTITUTO CENTRALE PER IL CATALOGO E LA DOCUMENTAZIONE	REGIONE	N.
08 / 00308549	ITA:		EMILIA - ROMAGNA	

SOPRINTENDENZA PER I BENI AMBIENTALI E ARCHITETTONICI - RAVENNA 42

ALLEGATO N. 5 SBAA RA Neg. 106360

Neg. 106332

Torre CASTROCARO - Casello fontana



Casello fontana - mura esterne e bastione poligonale



Particolare del bastione poligonale

N. CATALOGO GENERALE

N.CATALOGO INTERNAZIONALE



MINISTERO PER I BENI CULTURALI E AMBIENTALI
UFFICIO CENTRALE PER I B.A.A.A.S.
ISTITUTO CENTRALE PER IL CATALOGO E LA DOCUMENTAZIONE

REGIONE

N.

8 / 00308549

ITA:

SOPRINTENDENZA PER I BENI
AMBIENTALI E ARCHITETTONICI - RAVENNA

42

EMILIA - ROMAGNA

ALLEGATO N. 6 SBAA RA Neg.106331

Neg.106334

Forti: Cosulich. Castello. Tortello



Vedute delle mura su via Porto dell'Olivo





V DICI	N. CATALOGO GENERALE 8 / 00308549	N.CATALOGO INTERNAZIONALE ITA:	 MINISTERO PER I BENI CULTURALI E AMBIENTALI UFFICIO CENTRALE PER I B.A.A.A.S. ISTITUTO CENTRALE PER IL CATALOGO E LA DOCUMENTAZIONE SOPRINTENDENZA PER I BENI AMBIENTALI E ARCHITETTONICI - RAVENNA	REGIONE EMILIA - ROMAGNA	N.
ALLEGATO N. 7 SBAA RA Neg. 106359 Neg. 106330 Foto: CASPOARO. Castello Fentetta					



Veduta dell'insieme da sud



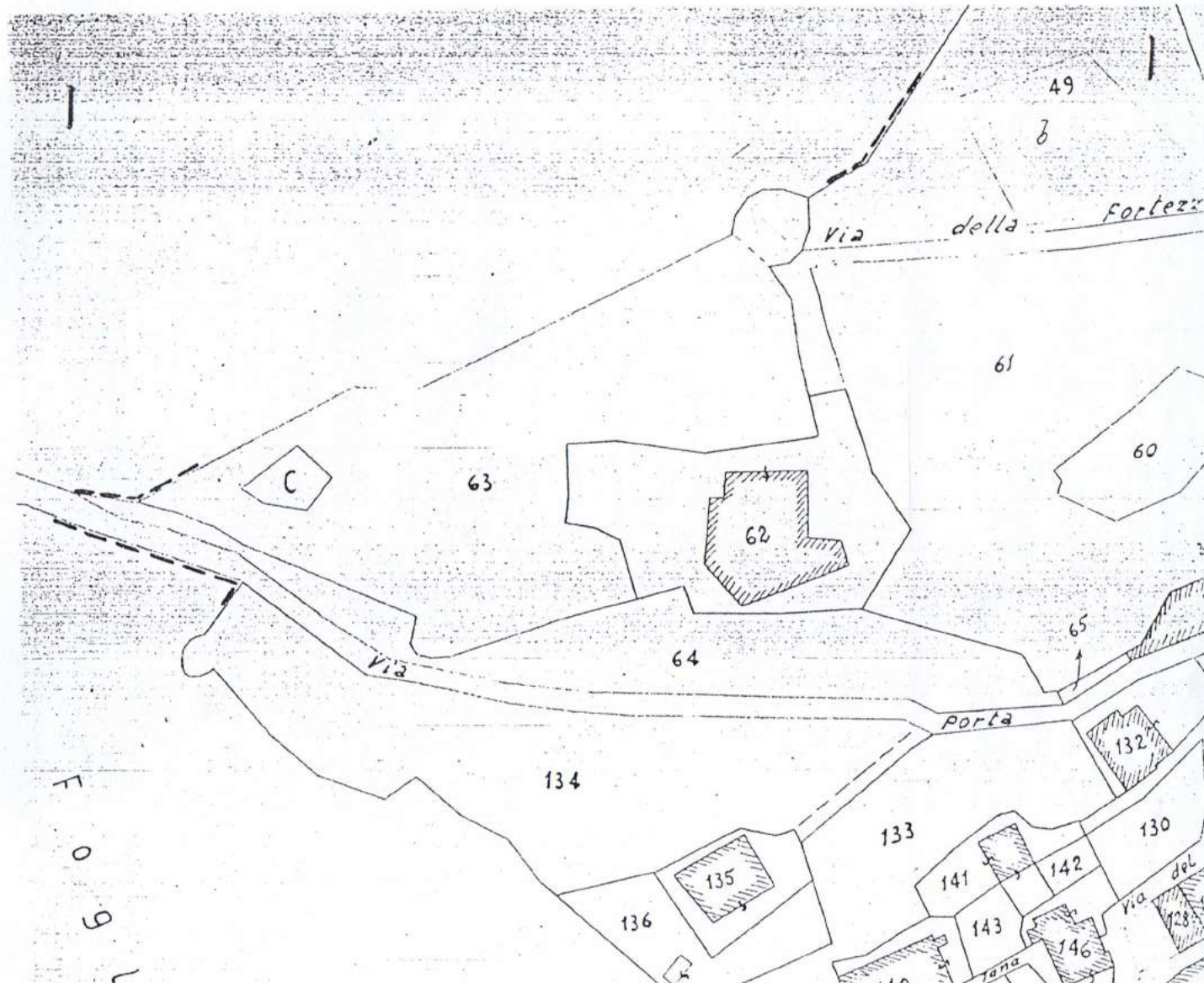
Particolare

I/V	N. CATALOGO GENERALE	N.CATALOGO INTERNAZIONALE	 MINISTERO PER I BENI CULTURALI E AMBIENTALI UFFICIO CENTRALE PER I B.A.A.A.S. ISTITUTO CENTRALE PER IL CATALOGO E LA DOCUMENTAZIONE	REGIONE	N.
CODICI	8 / 00308549	ITA:		SOPRINTENDENZA PER I BENI AMBIENTALI E ARCHITETTONICI - RAVENNA	42
ALLEGATO N. <u>8 SBAA RA Neg. 106323</u> <i>Torre. CASTROCARO. Castello Fubetta</i>					
			<p><i>Particolare del torione crenellato</i></p>		

Talento e immo.
della PRIMA CERCHIA
CASTROCARO

Allegato

CATASTO



Originale N. 673 M. L.

MINISTERO DELLA ISTRUZIONE PUBBLICA

30 GEN. 1910
ARRIVO

Visto l'art. 5 della legge 20 giugno 1909, n° 384,

Sulla richiesta del Ministero della Pubblica Istruzione
io sottoscritto messo comunale di Turolo

ho notificato al Signor Contali Giovanni fu Stefano
dimorante in Turolo, via Cassan 92
che la fortezza di Casocastro con la murata della
prima cinta e gran parte della murata della
2ª cinta di cui Tello Sig. Contali è
proprietario

ha importante interesse ed è quindi sottoposte alle disposi-
zioni contenute negli articoli 5, 6, 7, 13, 14, 29, 31, 34 e 37
della citata legge.

E affinché abbiasi di ciò conoscenza a tutti gli effetti
di legge ho rilasciata copia della presente all'indirizzo di

al medesimo

Originale
 +

MINISTERO DELLA ISTRUZIONE PUBBLICA

—————

Visto l'art. 5 della legge 20 giugno 1909, n.º 364,

Sulla richiesta del Ministero della Pubblica Istruzione

io sottoscritto messo comunale di Bologna

ho notificato al Signor Contol. Francesco fu Selmo

residente in Bologna, via Rialto 8

che la fortezza di Portocarraro con le mura

della prima cinta e gran parte delle mura

della 2ª cinta di cui l'ing. Contol.

è proprietario

una dm
 ha importante interesse e quindi sottoposte alle disposi-
 zioni contenute negli articoli 5, 6, 7, 13, 14, 29, 31, 34 e 37
 della citata legge.

E affinché abbiasi di ciò conoscenza a tutti gli effetti,
 di legge ho rilasciata copia della presente all'indirizzo di