



N. CATALOGO GENERALE	N. CATALOGO INTERNAZIONALE	 MINISTERO PER I BENI CULTURALI E AMBIENTALI DIREZ. GEN. DELLE ANTICHITA' E BELLE ARTI	REGIONE	N.
14/00007464	ITA:	Soprintendenza Archeologica e per i Beni Architettonici, Artistici e Storici.	14 MOLISE	Ø
PROVINCIA E COMUNE: (IS) VENAFRO		SU 26 SETP 4	DESCRIZIONE:	
LUOGO: Vico II° L.Pilla - Vico III° L.Pilla n. 11-9-7 - Vico L. Pilla n. 3-1 - Via L.Pilla n. 15		Palazzo Monachetti presenta, pur nella perimetrazione frastagliata, un impianto alquanto regolare, con vani rettangolari e orditure delle murature portanti secondo assi ortogonali; si sviluppa su tre livelli nella parte prospiciente via Leopoldo Pilla e su quattro in quella che insiste su vico L.Pilla.		
OGGETTO: Casa d'abitazione (Palazzo Monachetti)		I vani terranei sono adibiti a magazzino, cantina e pertinenze varie, i rimanenti hanno esclusivo uso residenziale. Da Vico L.Pilla si accede ad un ampio ingresso che immette in un vano scala che occupa il nucleo centrale della fabbrica.		
CATASTO: Foglio 15 - Part. 304		La scala, a doppia rampa, serve ogni piano fungendo anche da disimpegno tra le camere. Una seconda scala a semplice rampa con accesso da via L.Pilla consente di raggiungere il primo piano della fabbrica.		
CRONOLOGIA: XVII - XIX secolo		La tipologia dell'edificio è a blocco chiuso, privo di cortile interno, pertanto gli ambienti traggono luce dalle quattro strade sulle quali affacciano: via L.Pilla, vico L.Pilla, vico III° L.Pilla e vico II L.Pilla.		
AUTORE:		I prospetti sono improntati alla semplice suddivisione di elementari fabbisogni, e non rivelano alcuna ricercatezza compositiva; presentano intonaci lisci, con sottili distacchi degli spigoli raccordati e conclusi con solai e volute geometriche, con cornici modanate delle sole aperture che insistono sulla strada principale, mentre il resto dei fronti ospitano finestre e balconi scorniciati, soglia in marmo, mensole e ringhiere in ghisa.		
DEST. ORIGINARIA: Casa d'abitazione e bottega artigiana		La tipologia muraria non è leggibile per la compatta presenza degli intonaci lungo tutte le superfici; il sistema di coperture è piuttosto		
USO ATTUALE: Casa d'abitazione e pertinenze		(continua allegato 1)		
PROPRIETA' privata: Marchetti Anna fu Vincenzo (n. a Venafro il 16.10.1916)		(continua allegato 1)		
VINCOLI LEGGI DI TUTELA: L. 1497/39; L. 431/85		(continua allegato 1)		
P.R.G. E ALTRI: P.R.G. approvato il 2.11.77		(continua allegato 1)		
TIPOLOGIA EDILIZIA - CARATTERI COSTRUTTIVI				
PIANTA: Irregolare con ambienti orditi con ortogonalità, tipologia a blocco chiuso.		(continua allegato 1)		
COPERTURE: Tetti a più spioventi raccordati a padiglione.		(continua allegato 1)		
VOLTE e SOLAI: Volte a botte, solai in legno e ferro-laterizi.		(continua allegato 1)		
SCALE: Interne a semplice e doppia rampa.		(continua allegato 1)		
TECNICHE MURARIE: Muratura in pietra, rivestita da intonaco.		(continua allegato 1)		
PAVIMENTI: Lastroni di pietra e mattonelle in cotto e grigliato di cemento.		(continua allegato 1)		
DECORAZIONI ESTERNE: Portali, mensole e cornici in pietra e stucchi modanati.		(continua allegato 1)		
DECORAZIONI INTERNE:		(continua allegato 1)		
ARREDAMENTI:		(continua allegato 1)		
STRUTTURE SOTTERRANEE:		(continua allegato 1)		

[5603239] Roma, 1975 - Ist. Poligr. Stato - S. G. 400/000

Vincolato

N. CATALOGO GENERALE	N. CATALOGO INTERNAZIONALE	 MINISTERO PER I BENI CULTURALI E AMBIENTALI DIREZ. GEN. DELLE ANTICHITA' E BELLE ARTI	REGIONE	N.
14/00007464	ITA:	Soprintendenza Archeologica e per i Beni Architettonici, Artistici e Storici.	MOLISE	
ALLEGATO N. <u>1</u> Continua descrizione pal. Monachetti - Foglio 15, part. 304				

(360528) Roma, 1973 - Ist. Poligr. Stato - S. (r. 100/000)

complessamente articolato, con falde pendenti su ciascun lato raccordato in parte a padiglione.
 I manti superiori sono in coppi alla romana ed in tegole alla marsigliese.

VICENDE COSTRUTTIVE - NOTIZIE STORICO - CRITICHE:

La fabbrica deve essere sorta su antichi impianti dai quali ha tratto la regolarità delle orditure murarie portanti; la frastagliata definizione del suo perimetro pone in evidenza la ricchezza della sua stratificazione costruttiva.

Sorta come modesto impianto residenziale - artigianale, presumibilmente intorno al XVII secolo, ha subito nei due secoli successivi profonde modifiche sia altimetriche che planimetriche, con interventi di maggior peso ascrivibili al XIX secolo, nel corso dei quali ha registrato il presente assetto.

Non sono mancati interventi di consolidamento, specie nel versante meridionale dove sono agevolmente rilevabili opere di incatenamento generale condotte in rispondenza dei due ultimi solai di calpestio alla fine del secolo scorso, mentre i due archetti sovrapposti che cavalcano vico L. Pilla, sono da ascrivere ad una delle prime ristrutturazioni operate presumibilmente nel XVIII secolo allorchè si intraprese la prima sopraelevazione. La fabbrica versa oggi in precarie condizioni statiche.

SISTEMA URBANO:

La fabbrica insiste su via L.Pilla, vico I, II,III Leopoldo Pilla, nell'area di sviluppo rinascimentale.

RAPPORTI AMBIENTALI:

L'esuberante altezza e la modesta compositiva della fabbrica, nonostante la persistenza di elementi strutturali e decorativi tipici dell'architettura tradizionale, rendono la fabbrica di irrilevante significato ambientale.

ISCRIZIONI - LAPIDI - STEMMI - GRAFFITI:

RESTAURI (tipo, carattere, epoca):

Consolidamenti strutturali condotti nel versante meridionale nel sec. XVIII (realizzazione dei due archetti cavalcavia su Vico I° L.Pilla) e nel XIX secolo (Incatenamento generale, all'altezza degli attacchi dei solai).

Necessiterebbe oggi di un radicale intervento di restauro.

BIBLIOGRAFIA:

F.Valente : "Venafro, origine e crescita di una città". Campobasso 1979

STATO DI CONSERVAZIONE	DATA DI RILEVAMENTO					DATA DI RILEVAMENTO					DATA DI RILEVAMENTO							
	O	B	M	C	P	R	O	B	M	C	P	R	O	B	M	C	P	R
STRUTTURE SOTTERRANEE				X														
STRUTTURE MURARIE				X														
COBERTURE			X															
SOLAI				X														
VOLTE E SOFFITTI				X														
PAVIMENTI			X															
DECORAZIONI																		
PARAMEI			X															
INTONACI INT.			X															
INTESSI				X														

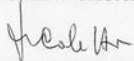
OSSERVAZIONI:

ALLEGATI:	RIFERIMENTI ALLE FONTI DOCUMENTARIE:
ESTRATTO MAPPA CATASTALE: Allegato n. 2	FOTOGRAFIE:
FOTOGRAFIE: Allegati n. 3-4-5-6-7-8-9-10-11 Negativi n. 55970-3; 55979; 55980-4; 55995-6-7; Colloc. negativi <u>ex VIII. 1. 26-29; ex VIII. 2. 6-7-11-22-23-24</u> <u>XXXI. 1. 29-30;</u>	
DISEGNI E RILIEVI: Allegato n. 12 Rilievo pianta piano terra, scala 1/200	MAPPE - RILIEVI - STAMPE:
MAPPE:	
DOCUMENTI VARI:	ARCHIVI:
RELAZIONI TECNICHE:	

RIFERIMENTI ALTRE SCHEDE (CSU; MA; RA; OA; SM; D;.....):

COMPILATORE DELLA SCHEDA:

Prof. Mario Coletta



VISTO DEL SOPRINTENDENTE:

IL FUNZIONARIO RESPONSABILE

Arch. Lavinia Meloni




REVISIONI:

DATA: