

A	N. CATALOGO GENERALE	N. CATALOGO INTERNAZIONALE	MINISTERO PER I BENI CULTURALI E AMBIENTALI DIREZ. GEN. DELLE ANTICHITA' E BELLE ARTI	REGIONE	N.
CODICI	14/00008545	ITA:	Soprintendenza archeologica e per i beni architettonici, artistici e storici.	MOLISE	8
PROVINCIA E COMUNE:	(IS) VERAPRO SU 37 SETP 12		DESCRIZIONE: (000000 Roma, 1971 - see Folio 0000 1 1 1 000000)		
LINGUO:	Verlaseo		La costruzione, che fa parte dell'anfiteatro romano detto Verlaseo, è a due piani ed occupa le funzioni di stalla e deposito-fienile.		
OGGETTO:	edificio non residenziale		L'impianto basamentale conserva le originarie dimensioni e caratteristiche tipologiche murarie.		
CATASTO:	Foglio 18 - part. 57		Le trasformazioni più significative interessano le coperture ed i prospetti ripristinati nel XVIII secolo con mura in pietra irregolari disposte a filari e giuntate con malta di calce.		
CRONOLOGIA:	età romana (I secolo)XVII secolo		Altre trasformazioni interessano questa costruzione e sono la due entrate rianaggiate inta rannate, sia nell'arco a sesto ribassato in cemento armato, che nei piedritti in mattoni pieni.		
AUTORE:			Superiormente si aprono fuori asse due finestre con archi in conci di tufo trachitico in pensato.		
DEST. ORIGINARIA:	anfiteatro		La copertura è a doppia falda sorreggiata da colonne alla romana.		
USO ATTUALE:	stalla, deposito e fienile		Mancano aperture sul prospetto esterno.		
PROPRIETA' privata; Taccarone Nicolina; Giannini Nicandro; Criscuolo Nicandro; Criscuolo Assunta;					
VINCOLI LEGGI DI TUTELA Legge 1089/39 D.M. 2.12.77					
P.R.C. E ALTRI:					
TIPOLOGIA EDILIZIA - CARATTERI COSTRUTTIVI					
PIANTA:	trapezoidale				
COPERTURE:	a tetti spioventi a doppia falda				
VOLTE - SOLAI	volte a botte. Solai in legno				
SCALE:	scale precarie in legno				
TECNICHE MURARIE:	murature congestionate ad opera incerta, a sacco giuntate da malta di calce ed in tufo trachitico				
PAVIMENTI:	battute di cemento e lastre in pietra				
DECORAZIONI ESTERNE:					
DECORAZIONI INTERNE:					
ARREDAMENTI:					
STRUTTURE SOTTERRANEE:					

La fabbrica rientra nel complesso anfiteatrale eretto in età romana imperiale, sopravvissuta fino al I secolo, poi compromessa dalle numerose trasformazioni che hanno accompagnato la variazione dagli usi.

Il rifacimento, databile intorno al XVII secolo, come prova anche una iscrizione su una pietra che tro-
viamo infissa nel prospetto del numero civico 9, è rimasto invariato sino ai nostri giorni, sia nella
tecnica muraria (anche se alcuni punti sono stati rifatti recentemente) che nella tipologia delle coper-
ture a struttura lignea, sormontate da manto di coppi alla romana.

SISTEMA URBANO:

Rientra nell'ambiente delle gradonate dell'anfiteatro, esterno rispetto alla città medioevale.

RAFFORTI AMBIENTALI:

La fabbrica concorre a definire un suggestivo ambiente settecentesco, nonostante la quasi
totale assenza di specifici elementi tipologici e stilistici.

ISCRIZIONI - LAPIDI - STEMMI - GRAFFITI:

RESTAURI (tipo, carattere, opere):

PER INFORMAZIONI
 INFORMAZIONI

BIBLIOGRAFIA:




- L. VALLA : Historia della città di Venafro; Manoscritto del 1689, pubblicato a cura di F.del Prete di Belmonte - Napoli 1905
- G.A. MONACETTI : Memorie istoriche della città di Venafro; Manoscritto secolo XVIII, Biblioteca Nazionale di Napoli - sezione manoscritti e rari n.o. 79
- G. COUSINO : Memorie istoriche di Venafro; Napoli 1824
- R. GARROCCI : Venafro illustrata coll'aiuto delle lapidi antiche ; Roma 1874
- F. LUCESTEFORTE : Monografia fisico-economico-morale di Venafro; Venafro 1880.
- F. VALENTE : Venafro origine e crescita di una città ; Campobasso 1979

STATO DI CONSERVAZIONE	DATA DI RILEVAMENTO					DATA DI RILEVAMENTO					DATA DI RILEVAMENTO				
	O	B	N	C	P	O	B	N	C	P	O	B	N	C	P
STRUTTURE MATERIELE															
STRUTTURE INTANGIBILI															
OPERE															
OGGI															
OGGI E OGGI															
OGGI															
OGGI															
OGGI															
OGGI															
OGGI															
OGGI															

OGGI

ALLEGATI:	RIFERIMENTI ALLE FONTI DOCUMENTARIE:
ESTRATTO MAPPA CATASTALE: Allegato n. 1	FOTOGRAFIE:
FOTOGRAFIE: Allegato n. 2 Negativi n. 56109, 56212 Colloc. CXVIII-8-24, CXVIII-9-30	
DISEGNI E RILIEVI: Alleg. n. 3 Pianta piano terra scala 1:200	MAPPE - RILIEVI - STAMPE:
MAPPE:	
DOCUMENTI VARI: Vecchie schede dell' arch. Franco Valente n. cat. gen. 14/00002606-7	ARCHIVI:
RELAZIONI TECNICHE:	

RIFERIMENTI ALTRE SCHEDE (CSU; MA; EA; OA; SM; D.....):

COMPILATORE DELLA SCHEDE: Arch. Mario Coletta 	VISTO DEL SOFINTENDENTE: IL FUNZIONARIO RESPONSABILE Arch. Lorenza Meloni  	REVISIONI:
DATA: 17.6.1981		