

A

N. CATALOGO GENERALE

N. CATALOGO INTERNAZIONALE

MINISTERO PER I BENI CULTURALI E AMBIENTALI
DIREZ. GEN. DELLE ANTICHITA' E BELLE ARTI

1384 REGIONE 2037

N.
422

CODICI

08/00161895

ITA:

SOPRINTENDENZA PER I BENI AMBIENTALI ED
ARCHITETTONICI RAVENNA

42

EMILIA - ROMAGNA

3

PROVINCIA E COMUNE: FO - CESENA

LUOGO: piazza Pia; (+RAM)

OGGETTO: ~~campanile~~ della Cattedrale) ^{COMPLESSO ARCHITETTONICO} CAMPANILECATASTO: ~~Fig. 126~~ ⁽¹⁸⁷⁰⁾ Part. F (PARTE)

CRONOLOGIA: XV sec. (1443)

AUTORE: MASO DI PIETRO; XV sec.

DEST. ORIGINARIA: campanile

USO ATTUALE: campanile

PROPRIETA': ENTE: ecclesiastica CURIA VESCOVILE DI CESENA

VINCOLI LEGGI DI TUTELA: L. 1089/1939, art. 4
P.R.G. E ALTRI:

TIPOLOGIA EDILIZIA - CARATTERI COSTRUTTIVI

PIANTA: quadrata
^{INSERITA CON PERTINENZE ANTICHE;}

COPERTURE: cuspide in muratura di cotto

VOLTE o SOLAI:

SCALE: N. 2 rampe in ferro per ogni piano
n. 1 rampa in cotto,

TECNICHE MURARIE: muratura in mattoni; A VISTA

PAVIMENTI: in cotto e ceramica (moderni)

DECORAZIONI ESTERNE: bifore in marmo d'Istria con stemma del Malate-
sta; PARASTE; CORNICI A DENTELLI

DECORAZIONI INTERNE:

ARREDAMENTI:

STRUTTURE SOTTERRANEE:

D.P.S. - FOND. NON ACCERTABILI

DESCRIZIONE:

(5605237) Roma, 1975 - Ist. Poligr. Stato - S. (c. 400.000)

L'EDIFICIO E' POSTO SU UN TERRENO PIANEGGIANTE.

Il campanile si presenta slanciato con l'esterno in mattoni a 'faccia vista' e piccole monofore sulle quattro facciate. Ogni facciata e' a sua volta ripartita in due zone da una fascia verticale leggermente sporgente.

In alto, al di sotto della cuspide, sono 4 bifore.

All'interno il campanile presenta una piccola iscrizione recante il nome del maestro che la costruì e sopra vi e' lo stemma malatestiano dello steccato ed uno scudo in cui e' impresso una piccola M. La cella campanaria riceve luce da una piccola bifora ^{SU OGNI LATO} di marmo istriano che reca anch'essa lo stemma del Malatesta.

Dal piano terra al primo piano la scala e' ancora quella originaria: in cotto. Poi la scala prosegue in ferro per 14 rampe. Il pavimento del primo piano e' in brutta ceramica.

Due cornicioni in cotto al di sotto e superiormente alla bifora della cella campanaria richiamano, nei lievi aggetti, quelli dell'adiacente Cattedrale.

ALLEGATI:

ESTRATTO MAPPA CATASTALE:

alleg. n. ~~1~~ 1,1bis

FOTOGRAFIE:

alleg. n. ~~2~~ 2-3

DISEGNI E RILIEVI:

MAPPE:

DOCUMENTI VARI:

RELAZIONI TECNICHE:

RIFERIMENTI ALTRE SCHEDE (CSU; MA; RA; OA; SM; D;.....):

RIFERIMENTI ALLE FONTI DOCUMENTARIE:

FOTOGRAFIE:

MAPPE - RILIEVI - STAMPE:

- ① - " Veduta della città di Cesena" inc. di Antonio Cioci, n. 144, Collez. Piancastelli, presso la Bibl. Com. di Forlì
- ② - " Orazione alla Vergine del Popolo" , n. 174, Collez. Piancastelli presso la Bibl. Com. di Forlì
- ③ - il Duomo in alcune vedute della città di Cesena, n. 149, n. 159, Collez. Piancastelli, presso la Bibl. Com. di Forlì


ARCHIVI:

COMPILATORE DELLA SCHEDA:

MARISA ZATTINI

VISTO DEL SOPRINTENDENTE:

(Arch. Francesca Xanti)



REVISIONI:

ARCH. STEFANO NICASTRI 20/6/1988



DATA:

Il Campanile della Cattedrale fu edificato a spese di Antonio Malatesta da Fossombrone, Vescovo di Cesena dal 1435 al 1475 . La costruzione, opera del maestro Maso di Pietro, costruttore anche della primitiva Chiesa e del
XV: Campanile dell'Osservanza di Cesena, fu iniziata nel 1443 e terminata nel 1457 (durante la Signoria di Novello Malatesta) . L'originaria cuspide a ghianda fu distrutta da un fulmine nel 1484 e l'attuale risale al 1748 .

XV (1484)

XVIII (1748) : RICOSTRUZIONE DELLA CUSPIDE .

SISTEMA URBANO:

Quartiere urbano: si trova sul "confine" fra la fase di crescita del nuovo impianto pianificato (fine del I° sec. A.C.) e la fase d'espansione del XII sec.

RAPPORTI AMBIENTALI: LDC + VIA VESCOVADO .

Il fabbricato é posto in Piazza Pia (centro storico) . Accanto é la Cattedrale . Su Via Vescovado, frontalmente al campanile é il Vescovado (XV-XIX sec.)

ISCRIZIONI - LAPIDI - STEMMI - GRAFFITI:

- ALL'INTERNO DEL CAMPANILE, ISCRIZIONE SU PIETRA CON IL NOME DELL'ESECUTORE
- SOPRA A QUESTA, STEMMMA DELLA FAMIGLIA MALATESTA.

RESTAURI (tipo, carattere, epoca):


XVII (1748): ricostruzione della cuspide

BIBLIOGRAFIA:

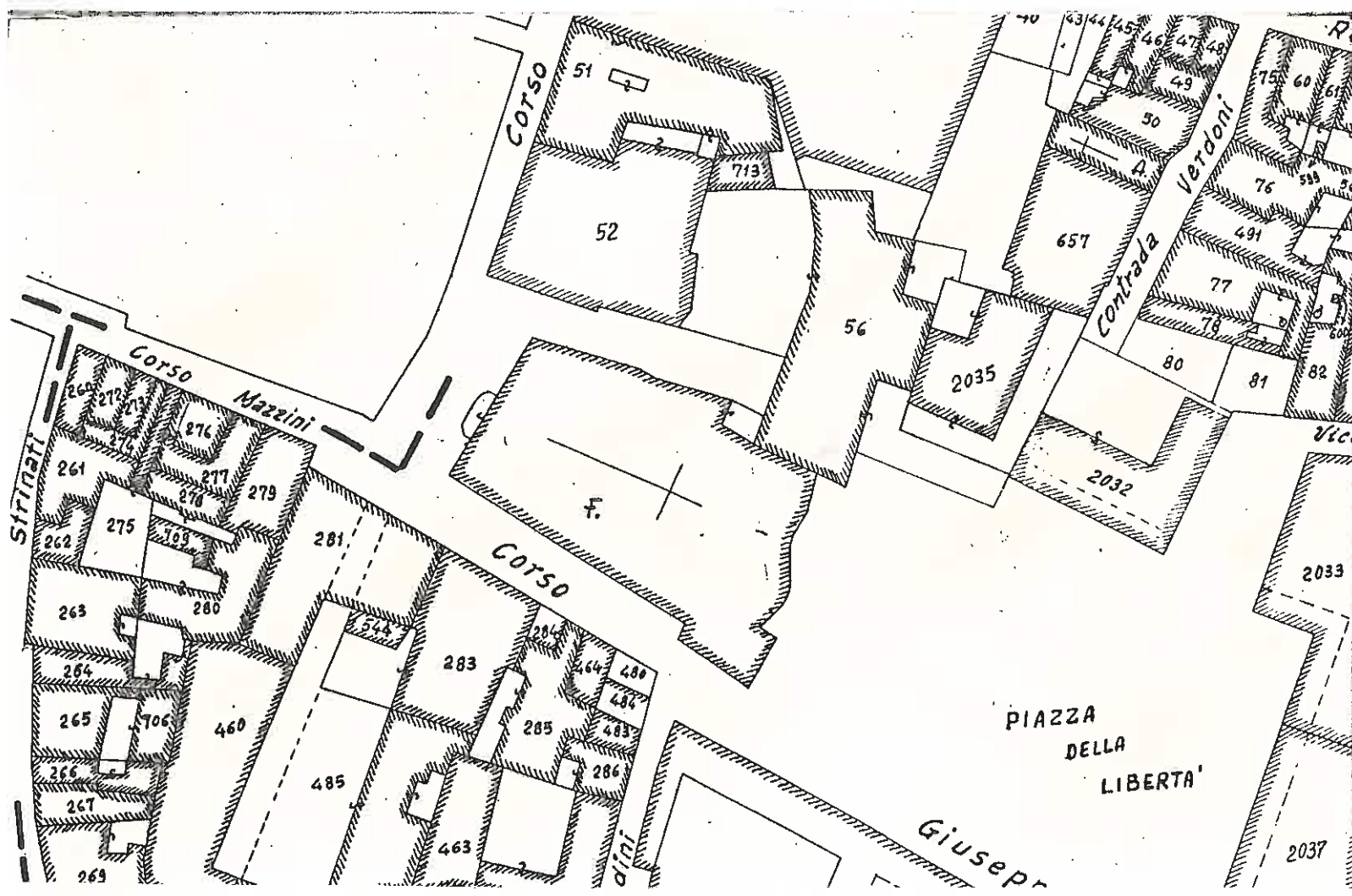
- ① G. SASSI , Ecclesiografia cesenate , pag. 105, Ms della Bibl. Com. Di Cesena ,164-70 -8, XVIIIsec.
- ② P. BURCHI , Il Duomo di Cesena, in 'Studi Romagnoli', Faenza 1954, pag. 257
- ③ P. G. FERRINI , L'Osservanza di Cesena, guida illustrata storico artistica , Cesena 1959, pag. 8
- ⑥ G. CONTE e D. CORBARA, Per una lettura operante della città : l'esempio di Cesena, Firenze 1980, Uniedit
- ④ B. DRADI MARALDI e A. EMILLANI, Cesena il volto della città, Bologna 1973, Arti grafiche Emiliane
- ⑤ R. BALLARDINI, T. CANTORI, O. PEZZI, P.C. RIGHETTI, C. TOSSANI, Costruzione, alterazione er recupero del centro storico di Cesena, Rimini 1977, ed. Bruno Ghigi

STATO DI CONSERVAZIONE	DATA DI RILEVAMENTO						DATA DI RILEVAMENTO						DATA DI RILEVAMENTO					
	O	B	M	C	P	R	O	B	M	C	P	R	O	B	M	C	P	R
STRUTTURE SOTTERRANEE																		
STRUTTURE MURARIE		X																
COPERTURE		X																
SOLAI		X																
VOLTE E SOFFITTI			X															
PAVIMENTI				X														
DECORAZIONI																		
PARAMENTI		X																
INTONACI INT.																		
INFISSI																		

OSSERVAZIONI:

A	N. CATALOGO GENERALE	N. CATALOGO INTERNAZIONALE		MINISTERO PER I BENI CULTURALI E AMBIENTALI DIREZ. GEN. DELLE ANTICHITÀ E BELLE ARTI	REGIONE	N.
08/00161895	ITA:	SOPRINTENDENZA PER I B.A.A. DI RAVENNA -FERRARA FORLÌ'		EMILIA - ROMAGNA	3	
ALLEGATO N. 1		(COMPLESSO ARCHITETTONICO DELLA CATTEDRALE) CAMPANILE				

U.T.E di Forlì (Cesena)
 estratto di mappa F°126(1970)
 part.F (parte)
 scala 1: 1000.



A

N. CATALOGO GENERALE

N. CATALOGO INTERNAZIONALE

MINISTERO PER I BENI CULTURALI E AMBIENTALI
DIREZ. GEN. DELLE ANTICHITÀ E BELLE ARTI

REGIONE

N.

08/00161895


ITA:

SOPRINTENDENZA PER I BENI AMBIENTALI ED
ARCHITETTONICI RAVENNA 42

EMILIA - ROMAGNA

3

ALLEGATO N. 3 1BIS (COMPLESSO ARCHITETTONICO DELLA CATEDRALE) CAMPANILE

A	N. CATALOGO GENERALE	N. CATALOGO INTERNAZIONALE		MINISTERO PER I BENI CULTURALI E AMBIENTALI DIREZ. GEN. DELLE ANTICHITÀ E BELLE ARTI	REGIONE	N.
	08/00161895	ITA:	SOPRINTENDENZA AI BENI AMBIENTALI ED ARCHITETTONICI RAVENNA 42		EMILIA - ROMAGNA	3
ALLEGATO N. <u>2</u> (COMPLESSO ARCHITETTONICO DELLA CATEDRALE) CAMPANILE						




VISTA DA SUD 57132



CAMPANILE DELLA CATEDRALE

57131

VISTA DA EST

A	N. CATALOGO GENERALE	N. CATALOGO INTERNAZIONALE	 MINISTERO PER I BENI CULTURALI E AMBIENTALI DIREZ. GEN. DELLE ANTICHITÀ E BELLE ARTI	REGIONE	N.
	08/00161895	ITA:	SOPRINTENDENZA PER I BENI AMBIENTALI ED ARCHITETTONICI RAVENNA 42	EMILIA - ROMAGNA	3
ALLEGATO N. <u>3</u> (COMPLESSO ARCHITETTONICO DELLA CATTEDRALE) CAMPANILE					



CAMPANILE DELLA CATTEDRALE 57130

CELLA CAMPANILE



57133
VISTA GENERALE