

A

N. CATALOGO GENERALE

N. CATALOGO INTERNAZIONALE


 MINISTERO PER I BENI CULTURALI E AMBIENTALI
 UFFICIO CENTRALE PER I BENI A.A.A.S. - I.C.C.D.

REGIONE

N.

122

CODICI

08/00161893

ITA:

 SOPRINTENDENZA PER I B.A.A. DI RAVENNA FERRARA
 FORLÌ

42

EMILIA ROMAGNA

1

PROVINCIA E COMUNE:

FO - CESENA

LUOGO:

piazza Pia; (+RAM)

OGGETTO:

COMPLESSO ARCHITETTONICO DELLA CATTEDRALE

CATASTO:

F° 126(1970) ; part. F, 56

CRONOLOGIA:

XIV.sec.

AUTORE:

DEST. ORIGINARIA:

chiesa ed episcopio

USO ATTUALE:

chiesa ed episcopio

PROPRIETÀ:

ente : Curia Vescovile di Cesena

VINCOLI

 LEGGI DI TUTELA: L. 1089/1939, art. 4
 P.R.G. E ALTRI:

PIANTA:

(di testata) a forma di "L"

NUMERO DEI PIANI:

COPERTURE:

VOLTE o SOLAI:

SCALE:

TECNICHE COSTRUTTIVE:

PAVIMENTI:

DECORAZIONI ESTERNE:

DECORAZIONI INTERNE:

ARREDAMENTI:

STRUTTURE SOTTERRANEE:

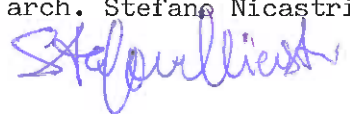

DESCRIZIONE:

(4605530) Roma, 1984 - I.P.Z.S. - S.

Il complesso architettonico è ubicato su di un terreno pianeggiante, si sviluppa una pianta a forma di "L", con una volumetria composita. Gli edifici che lo compongono sono: la Cattedrale con il campanile, la cappella di S. Tobia e l'edificio del Vescovado.. Tale complesso è nato e si è conservato come un organismo dedicato al culto, atto ad ospitare i poteri ecclesiali rappresentati nella città. Da un punto di vista formale gli edifici non risultano omogenei fra loro il che è dovuto ai diversi interventi di ristrutturazione operati nel tempo. All'interno del complesso si conservano pregevoli arredi sacri.

ALLEGATI:	RIFERIMENTI ALLE FONTI DOCUMENTARIE:
ESTRATTO MAPPA CATASTALE: all.1 all.2	FOTOGRAFIE:
FOTOGRAFIE:	
DISEGNI E RILIEVI:	MAPPE - RILIEVI - STAMPE: 1) C.Morelli, CATTEDRALE DI CESENA, disegni, Biblioteca Comunale di Imola. 2) M.Guidi, PIANTA E LOGGIATO DELLA CATTEDRALE, tav.130, 3) M.Guidi, PIANTA E PROSPETTO DI ALTARE, tav.133, ATL.48, stampe, Biblioteca Comunale di Cesena. 4) A.Cioci, VEDUTA DELLA CITTA' DI CESENA, incisione n.144; Collezione Piancastelli Biblioteca Comunale di Forlì. 5) IL DUOMO IN ALCUNE VEDUTE DELLA CITTA' DI CESENA, n.149,159, Collezione Piancastelli Biblioteca Comunale di Forlì
MAPPE:	
DOCUMENTI VARI:	ARCHIVI:
RELAZIONI TECNICHE:	

RIFERIMENTI ALTRE SCHEDE (CSU; MA; RA; OA; SM; D;.....):

COMPILATORE DELLA SCHEDA: arch. Stefano Nicastrì 	VISTO DEL SOPRINTENDENTE: <i>(Arch. Francesco Xurli)</i> 	REVISIONI:
DATA: 15/11/1988		

XV (1^o metà): in questo periodo si dette inizio alla costruzione degli edifici della cattedrale e del Vescovado, la progettazione di tali edifici non fu unitaria in quanto diversi furono gli autori.

XIX : costruzione del corpo di fabbrica che unisce la Cattedrale all'edificio del Vescovado.

SISTEMA URBANO:

centro storico urbano; area posta al confine dell' originario nucleo urbano (fine del I sec. A.C.) e la zona di espansione medievale dl XII sec.

RAPPORTI AMBIENTALI:

LDC + via Vescovado + corso G.Mazzini + piazza della Libertà + via Giovanni XXIII

Il complesso è posto di testata nell'isolato delimitato dalle suddette vie; si potrebbe dire che sia "isolato" se si facesse eccezione per l'edificio del Vescovado che è stato unito alla Cattedrale nel sec.XIX.

Nei pressi si trova la Casa Buti XV sec.

ISCRIZIONI - LAPIDI - STEMMI - GRAFFITI:

BIBLIOGRAFIA:

- 1) P.BURCHI, Il duomo di Cesena, Faenza, 1954
- 2) D.L.BAGNOLI, La Cattedrale di Cesena, notizie storico-artistiche, dal Bollettino mensile N.5 della Camera del Commercio industria ed agricoltura, Forlì 1961
- 3) G.B.BRASCHI, Memorie Caesenatis, sacrae et profanae, ms. della Biblioteca Comunale di Cesena, Roma, 1738
- 4) A.ANDREINI, Cesena sacra, tomo I, ms. della Biblioteca Comunale di Cesena, Cesena 1807, p.35
- 5) R.ZAZZERI, storia di Cesena dalle origini ai tempi di Cesare Borgia, Cesena 1890
- 6) P.BURCHI, Nuova Ecclsiografia Cesenate, Gattolino, 1944
- 7) B.DRADI MARALDI, Cesena guida artistica illustrata, Milano-Roma 1962, pag.26
- 8) G.SIROTTI, Città di Cesena: XVIII secoli di storia, Cesena 1974
- 9) R.BALLARDINI-T.CANTORI-O.PEZZI-P.C.RIGHETTI,C.TOSSANI, Costruzioni e alterazioni e recupero del centro storico di Cesena, Rimini 1977

STATO DI CONSERVAZIONE	DATA DI RILEVAMENTO						DATA DI RILEVAMENTO						DATA DI RILEVAMENTO					
	O	B	M	C	P	R	O	B	M	C	P	R	O	B	M	C	P	R
STRUTTURE SOTTERRANEE																		
STRUTTURE MURARIE																		
COPERTURE																		
SOLAI																		
VOLTE E SOFFITTI																		
PAVIMENTI																		
DECORAZIONI																		
PARAMENTI																		
INTONACI INT.																		
INFISSI																		

OSSERVAZIONI:

A

N. CATALOGO GENERALE

N. CATALOGO INTERNAZIONALE

MINISTERO PER I BENI CULTURALI E AMBIENTALI
DIREZ. GEN. DELLE ANTICHITÀ E BELLE ARTI

REGIONE

N.

08/00161893

ITA:

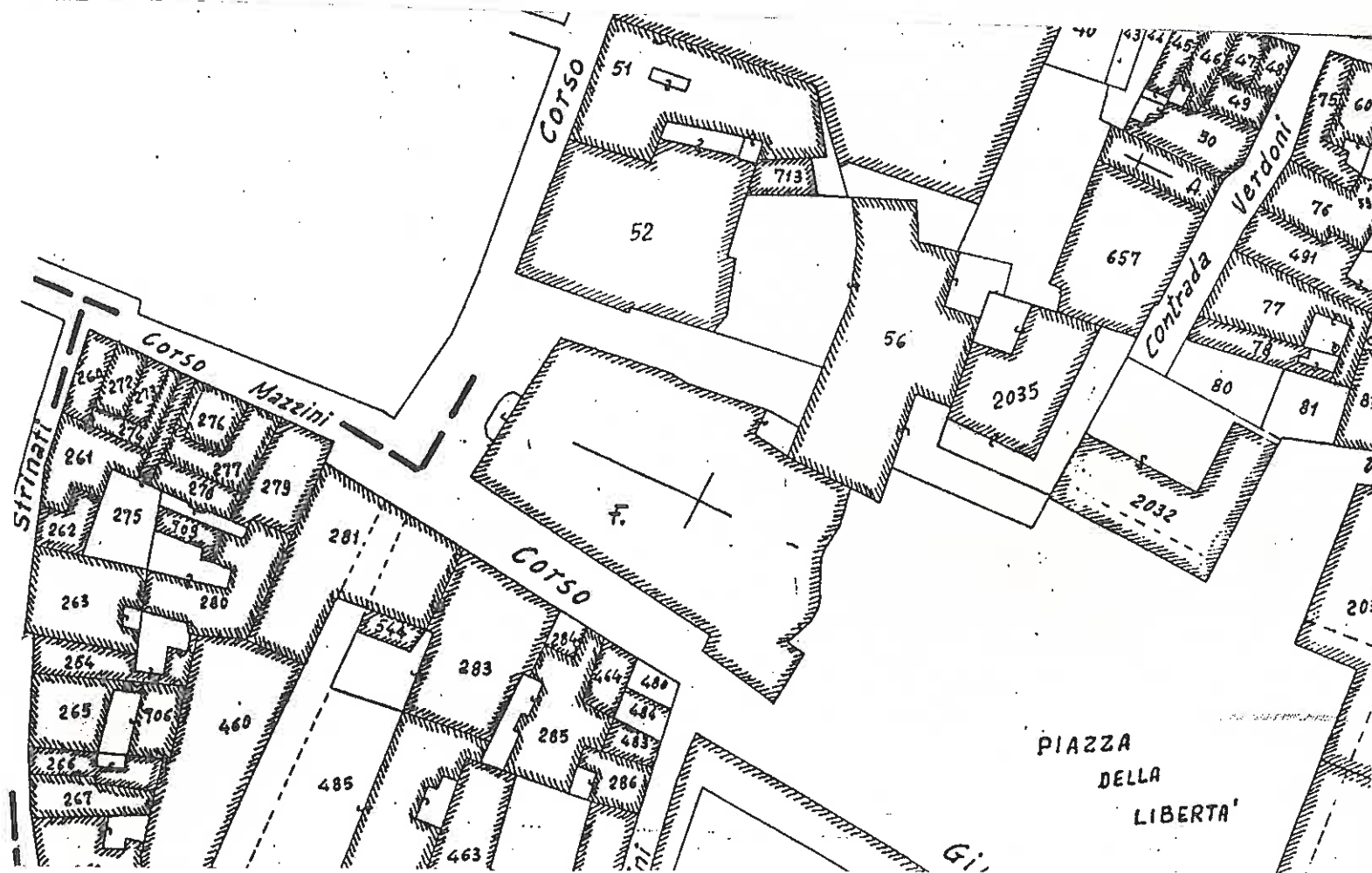
SOPRINTENDENZA PER I B.A.A. DI RAVENNA FERRARA
FORLÌ

EMILIA ROMAGNA


1

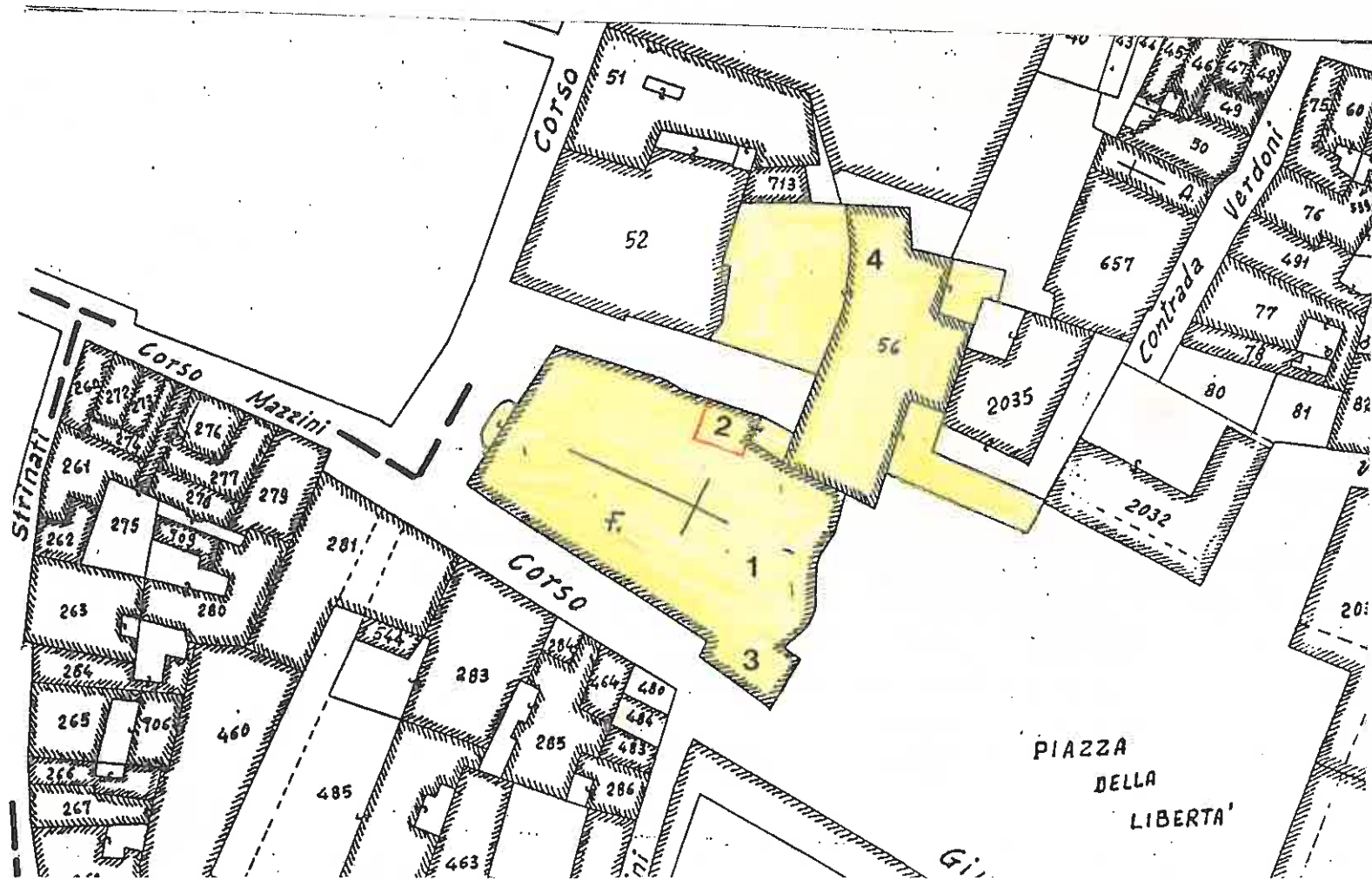
ALLEGATO N. 1

CESENA piazza Pia -COMPLESSO ARCHITETTONICO DELLA CATTEDRALE-



U.T.E. di Forlì (Cesena)
 estratto di mappa F°126(1970)
 part. F;56
 scala 1 : 1000

A	N. CATALOGO GENERALE	N. CATALOGO INTERNAZIONALE	 MINISTERO PER I BENI CULTURALI E AMBIENTALI DIREZ. GEN. DELLE ANTICHITÀ E BELLE ARTI	REGIONE	N.
08/00161893	ITA:		SOPRINTENDENZA PER I B.A.A. DI RAVENNA FERRARA FORLI'	EMILIA ROMAGNA	1
ALLEGATO N. _____	_____2_____	CESENA	piazza Pia -COMPLESSO ARCHITETTONICO DELLA CATTEDRALE-		



- 1) CATTEDRALE
- 2) CAMPANILE
- 3) CAPPELLA DI S.TOBIA
- 4) EDIFICI DEL VESCOVADO