

A

N. CATALOGO GENERALE

N. CATALOGO INTERNAZIONALE

MINISTERO PER I BENI CULTURALI E AMBIENTALI
DIREZ. GEN. DELLE ANTICHITA' E BELLE ARTI

12766

REGIONE

1392

N.

CODICI 0 8 / 00161838

ITA:

SOPR. PER I BENI AMBIENTALI E ARCHITETTONICI - RAVENNA

EMILIA-ROMAGNA (361)

381

(5605237) Roma, 1975 - Ist. Poligr. Stato - S. (c. 400.000)

PROVINCIA E COMUNE: FO - CESENA

LUOGO: vicolo Ponte di S. Martino

OGGETTO: Porta Fiume

CATASTO: Fg. n. 125 particella 626

CRONOLOGIA: XIV secolo

AUTORE:

DEST. ORIGINARIA: porta di accesso alla città

USO ATTUALE: nessuno

PROPRIETÀ: Comune di Cesena

VINCOLI LEGGI DI TUTELA:
P.R.G. E ALTRI:

TIPOLOGIA EDILIZIA - CARATTERI COSTRUTTIVI

PIANTA: rettangolare

COPERTURE: tetto a quattro falde, struttura lignea, coppi

VOLTE o SOLAI: a tutto sesto

SCALE:

TECNICHE MURARIE: muratura in mattoni

PAVIMENTI:

DECORAZIONI ESTERNE: lesene, cornici

DECORAZIONI INTERNE:

ARREDAMENTI:

STRUTTURE SOTTERRANEE:

DESCRIZIONE:

L'edificio che sovrasta la grande apertura ad arco, attraverso cui si accede al ponte di S. Martino, è un grosso parallelepipedo in mattoni le cui facce sono decorate da lesene e cornici. L'arco della porta è a tutto sesto, delle dimensioni di 6 metri di altezza per 4 di lunghezza e 8 di profondità.

Sulle pareti laterali è ben visibile la merlatura con cui in origine era ornata la copertura della porta. La sommità è ora conclusa da un tetto a quattro falde. Sul lato sinistro è ancora visibile l'attacco di un edificio ora scomparso.

ALLEGATI:

ESTRATTO MAPPA CATASTALE: allegato 3

FOTOGRAFIE:

allegato 1 e 2

DISEGNI E RILIEVI:

MAPPE:

DOCUMENTI VARI:

RELAZIONI TECNICHE:

RIFERIMENTI ALLE FONTI DOCUMENTARIE:

FOTOGRAFIE:

MAPPE - RILIEVI - STAMPE:

disegno della pianta e del prospetto della Porta di
C. Brunelli conservato all'archivio di Stato di Cesena
coll. AZ tit.27 rubr.9 (1810-1859)

ARCHIVI:

RIFERIMENTI ALTRE SCHEDE (CSU; MA; RA; OA; SM; D;.....):

COMPILATORE DELLA SCHEDA:

Elia Morandi

VISTO DEL SOPRINTENDENTE:

REVISIONI:

DATA:

30.11.1981

La costruzione di Porta Fiume, porta che originariamente separava la città dal tracciato del fiume Savio, può essere fatta verosimilmente risalire all'espansione muraria avvenuta verso la seconda metà del XIV secolo, durante la signoria degli Ordelaffi. Il primo documento in cui la porta viene nominata esplicitamente è del XV secolo (FANTAGUZZI), ma già nel 1371 il cardinale Anglico, Vicario Generale per gli stati della Chiesa in Italia, in una descrizione della città parla di una "Porta del Ponte o Franca".

Trovanelli, riportando antiche cronache, sostiene a questo proposito che le porte Franca e del Leone furono fabbricate attorno al 1354. Un altro nome con cui la porta era anticamente nota è quello di Porta Sabbiona.

L'originale tetto merlato venne successivamente e nonostante le proteste della popolazione, ricoperto da un cappellone a quattro falde che mantiene tutt'ora. Porta Fiume stette per cambiare nome nel 1810 quando il Municipio deliberò di migliorarne la forma e di dedicarla Napoleone, che vi era trionfalmente passato nel 1797, ma anche in questo caso non se ne fece nulla.

SISTEMA URBANO:

cinta muraria quattrocentesca

RAPPORTI AMBIENTALI:

originariamente posta al limitare del fiume Savio è oggi, in seguito alla deviazione del corso del fiume, inserita all'interno di un quartiere urbano

ISCRIZIONI - LAPIDI - STEMMI - GRAFFITI:

RESTAURI (tipo, carattere, epoca):


BIBLIOGRAFIA:

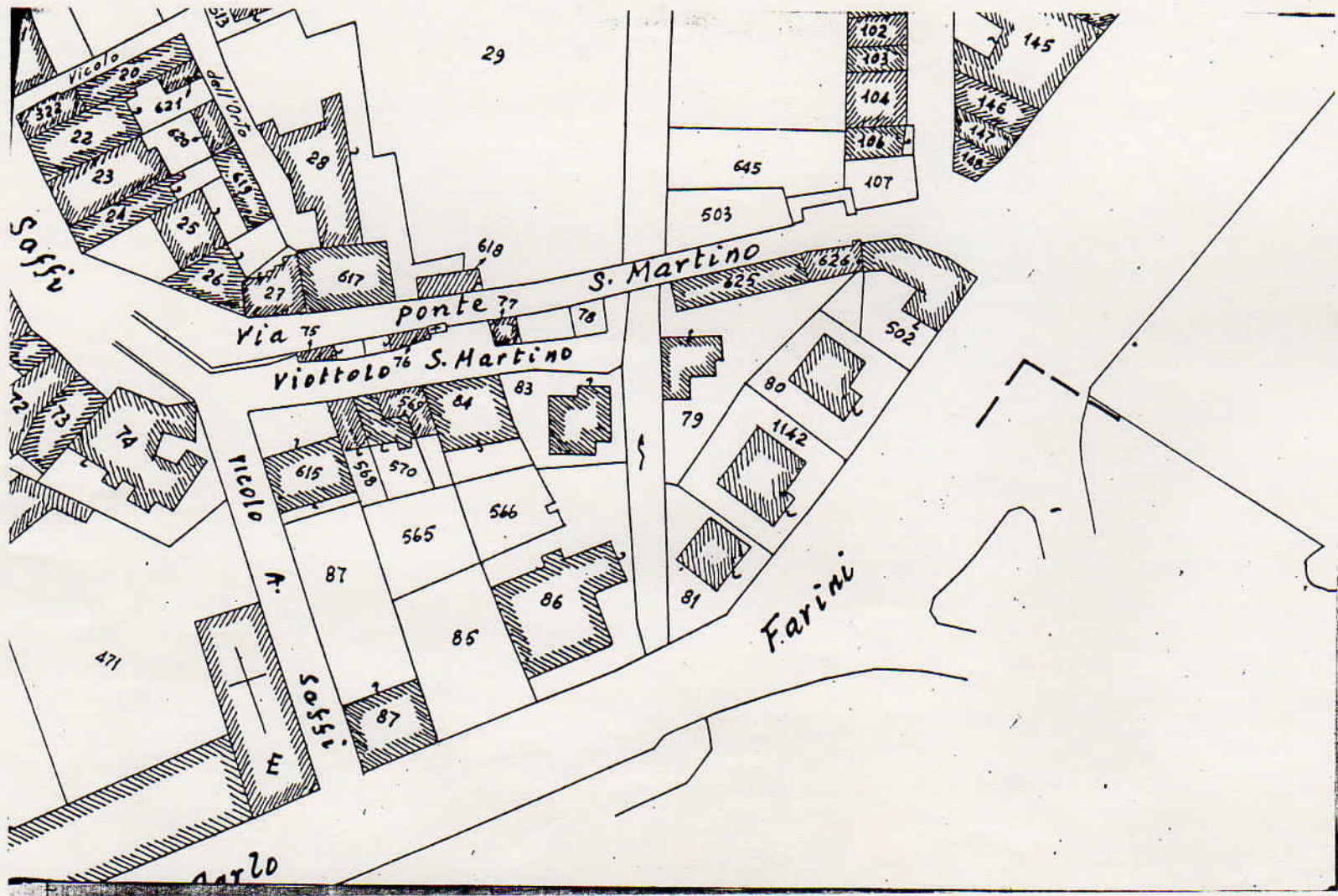
N.TROVANELLI, Storia di Cesena. Lezioni fatte alla università popolare, Cesena 1902

L.MARINELLI, La Rocca Malatestiana di Cesena, Reggio Emilia 1907

STATO DI CONSERVAZIONE	DATA DI RILEVAMENTO						DATA DI RILEVAMENTO						DATA DI RILEVAMENTO					
	O	B	M	C	P	R	O	B	M	C	P	R	O	B	M	C	P	R
STRUTTURE SOTTERRANEE																		
STRUTTURE MURARIE			X															
COPERTURE		X																
SOLAI																		
VOLTE E SOFFITTI		X																
PAVIMENTI																		
DECORAZIONI																		
PARAMENTI																		
INTONACI INT.																		
INFISSI																		

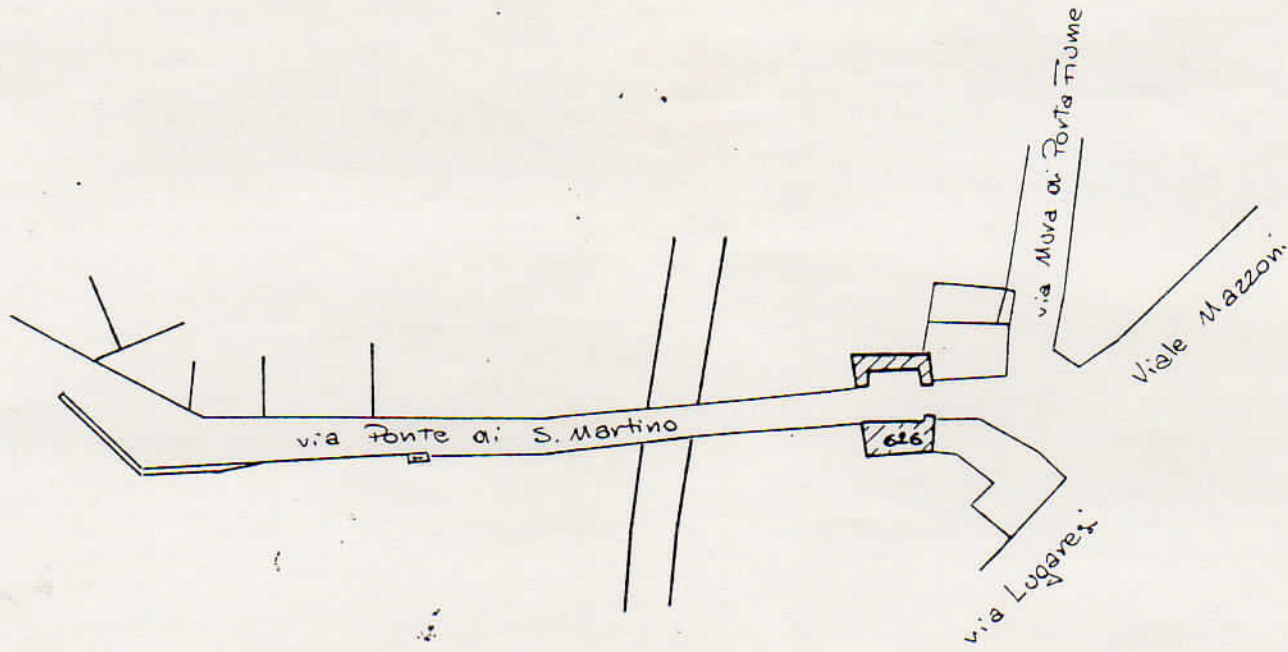
OSSERVAZIONI:


A	N. CATALOGO GENERALE	N. CATALOGO INTERNAZIONALE	 MINISTERO PER I BENI CULTURALI E AMBIENTALI DIREZ. GEN. DELLE ANTICHITÀ E BELLE ARTI SOPRINTENDENZA PER I B.A.A. DI RAVENNA - FERRARA FORLÌ	REGIONE	9
	08/00161838	ITA:		EMILIA - ROMAGNA	
ALLEGATO N.1.....		(FORTIFICAZIONI CITTADINE) Porta Fiume			



U.T.E di Forlì (Cesena)
 estratto di mappa F°125(1970)
 part. 626
 scala 1 : 1000

08/00161838



A	N. CATALOGO GENERALE	N. CATALOGO INTERNAZIONALE		MINISTERO PER I BENI CULTURALI E AMBIENTALI DIREZ. GEN. DELLE ANTICHITÀ E BELLE ARTI	REGIONE
08/00161838	ITA:		SOPR. PER I BENI AMBIENTALI E ARCHITETTONICI- RAVENNA		EMILIA-ROMAGNA
ALLEGATO N. <u>2</u>					




52024

VISTA DA OVEST



LATO NORD

52025

A	N. CATALOGO GENERALE	N. CATALOGO INTERNAZIONALE	 MINISTERO PER I BENI CULTURALI E AMBIENTALI DIREZ. GEN. DELLE ANTICHITÀ E BELLE ARTI	REGIONE
08/00161838	ITA:		SOPR. PER I BENI AMBIENTALI E ARCHITETTONICI - RAVENNA	EMILIA - ROMAGNA
ALLEGATO N. <u>43</u>				



52022

VISTA DA EST



VISTA DA OVEST

52023