



Ministero per i Beni Culturali e Ambientali

SOPRINTENDENZA REGIONALE PER I BENI E LE ATTIVITÀ CULTURALI PER L'ABRUZZO - L'AQUILA

IL SOPRINTENDENTE REGIONALE

VISTO il Decreto Legislativo 30 marzo 2001 n. 165;

VISTO il Decreto Legislativo 20 ottobre 1998 n. 368;

VISTO il Decreto Legislativo 29 ottobre 1999 n.490 costituente il Testo Unico delle disposizioni legislative in materia di beni culturali e ambientali;

VISTO il D.P.R. 29 dicembre 2000 n. 441 con il quale è stato emanato il Regolamento recante le norme di organizzazione del Ministero per i Beni e le Attività Culturali;

VISTA la delega rilasciata l'8 giugno 2001 dal Direttore Generale per i Beni Architettonici e per il Paesaggio;

VISTA la nota prot. n. 26379 del 22.08.2001 con la quale il competente Istituto ha proposto a questa Soprintendenza Regionale l'emanazione di provvedimenti di tutela vincolistica ai sensi del Titolo I Decreto Legislativo 29 ottobre 1999 n. 490 dell'immobile appresso descritto;

CONSIDERATO che l'immobile denominato Santuario di S.Gabriele sito in provincia di Teramo, Comune di Isolda del Gran Sasso, distinto in Catasto al foglio n. 11 particella n. A presenta interesse particolarmente importante ai sensi dell'art.5 del citato Decreto Legislativo;

RITENUTO che, ai fini della salvaguardia dell'integrità di detto complesso architettonico e delle sue condizioni di prospettiva, luce, cornice ambientale e decoro è necessario dettare particolari prescrizioni nei confronti degli immobili segnati al Catasto al foglio n. 17 particelle nn. 325 e porzione 152 e al fg.11 part.773,968,porzione 17 confinanti ad ovest con la restante parte della part.17 e 152,a sud con la part.2059,ad ovest Strada comunale come dall'unita planimetria catastale, per i motivi più ampiamente illustrati nella relazione tecnico-scientifica allegata;

VISTO l'art. 49 del suddetto Decreto Legislativo 490/1999;

DECRETA

ai sensi dell'art. 49 del Decreto Legislativo 29 ottobre 1999 n. 490 nei confronti degli immobili, richiamati nelle premesse del presente provvedimento, sono dettate le seguenti prescrizioni:

- è vietato eseguire qualsiasi manufatto che possa, con proprio ingombro volumetrico ed altimetrico alterare le vedute prospettive del santuario.
- è vietata qualsiasi alterazione dell'assetto morfologico del terreno che comporti l'espianazione degli alberi esistenti sulle particelle oggetto del vincolo.

La planimetria catastale e le relazione tecnico-scientifica allegate fanno parte integrante del presente decreto, sul rispetto delle cui prescrizioni il competente Soprintendente vigilerà anche, mediante il preventivo esame, per approvazione, dei progetti dei lavori da eseguire sugli immobili citati.

Il presente decreto sarà notificato, in via amministrativa, ai destinatari individuati nelle relate di notifica e al Comune di Isola del Gran Sasso e di Colledara.

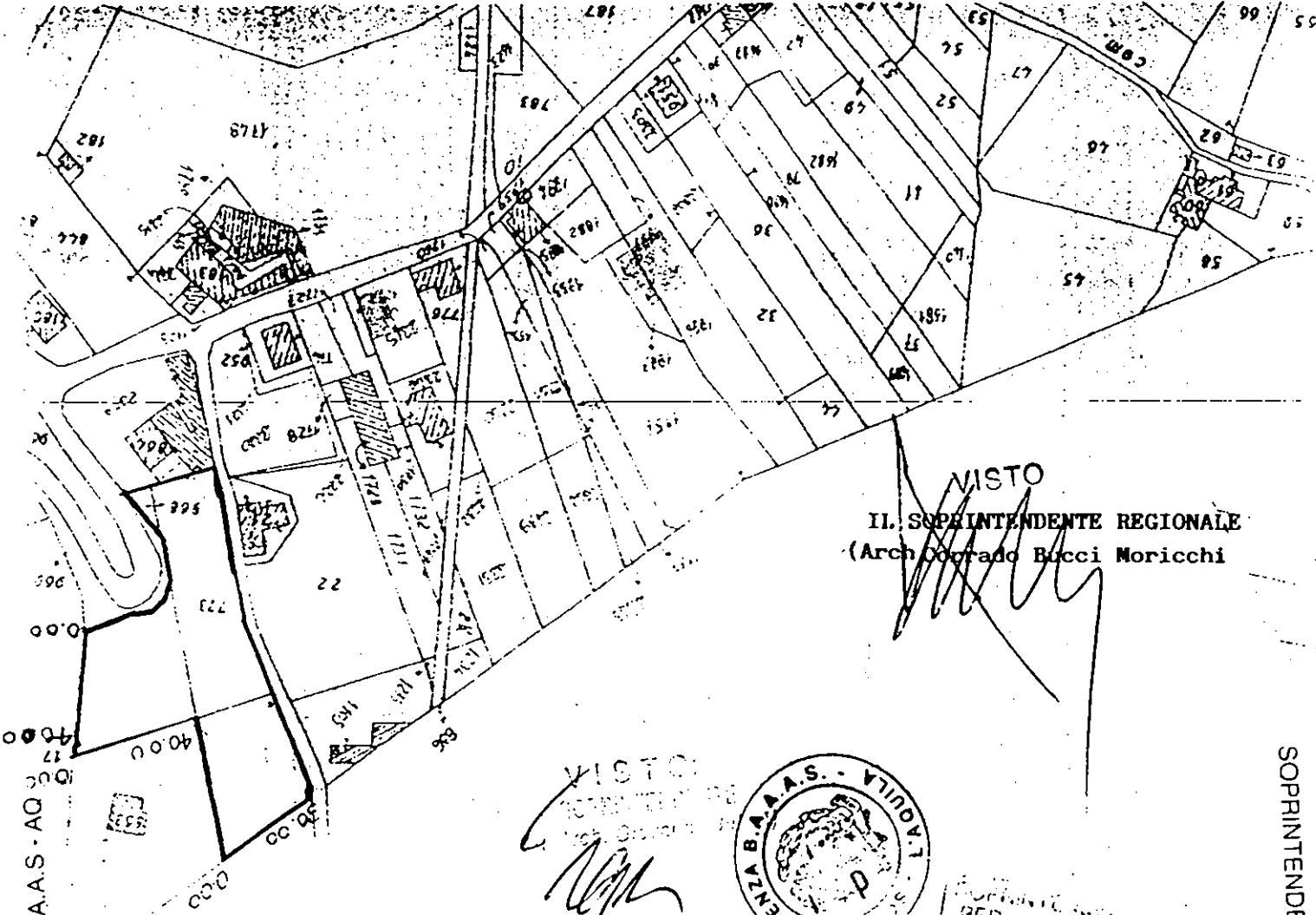
A cura del competente Istituto il provvedimento verrà, quindi, trascritto presso la Conservatoria dei Registri Immobiliari ed avrà efficacia anche nei confronti di ogni successivo proprietario, possessore o detentore a qualsiasi titolo.

Avverso il presente decreto è ammessa proposizione di ricorso giurisdizionale avanti il T.A.R. competente per territorio o, a scelta dell'interessato, avanti il T.A.R. del Lazio, secondo le modalità di cui alla legge 6 dicembre 1971, n. 1034, ovvero è ammesso ricorso straordinario al Capo dello Stato, ai sensi del D.P.R. 24 novembre 1971 n. 1199, rispettivamente entro 60 e 120 giorni dalla data di avvenuta notificazione del presente atto.

L'Aquila 06 SET. 2001

IL SOPRINTENDENTE REGIONALE
(Arch. Corrado Bucci Morichi)





VISTO
 IL SOPRINTENDENTE REGIONALE
 (Arch. Ottavio Bucci Moricchi)

[Handwritten signature]

VISTO
[Handwritten signature]



PER L'ASPIZZO L. 100
 029179 19SET01



Fg. 11

UFFICIO DEL TERRITORIO
 TERAMO
 COMUNE DI ISOLA. G. SASSO
 Foglio n° 11
 Partic. n°


SOPRINTENDENZA B.A.A.A.S.
 TERAMO
 1988-10
 1988-10-20

SOPRINTENDENZA B.A.A.A.S. - AQ

SOPRINTENDENZA B.A.A.A.S. - AQ



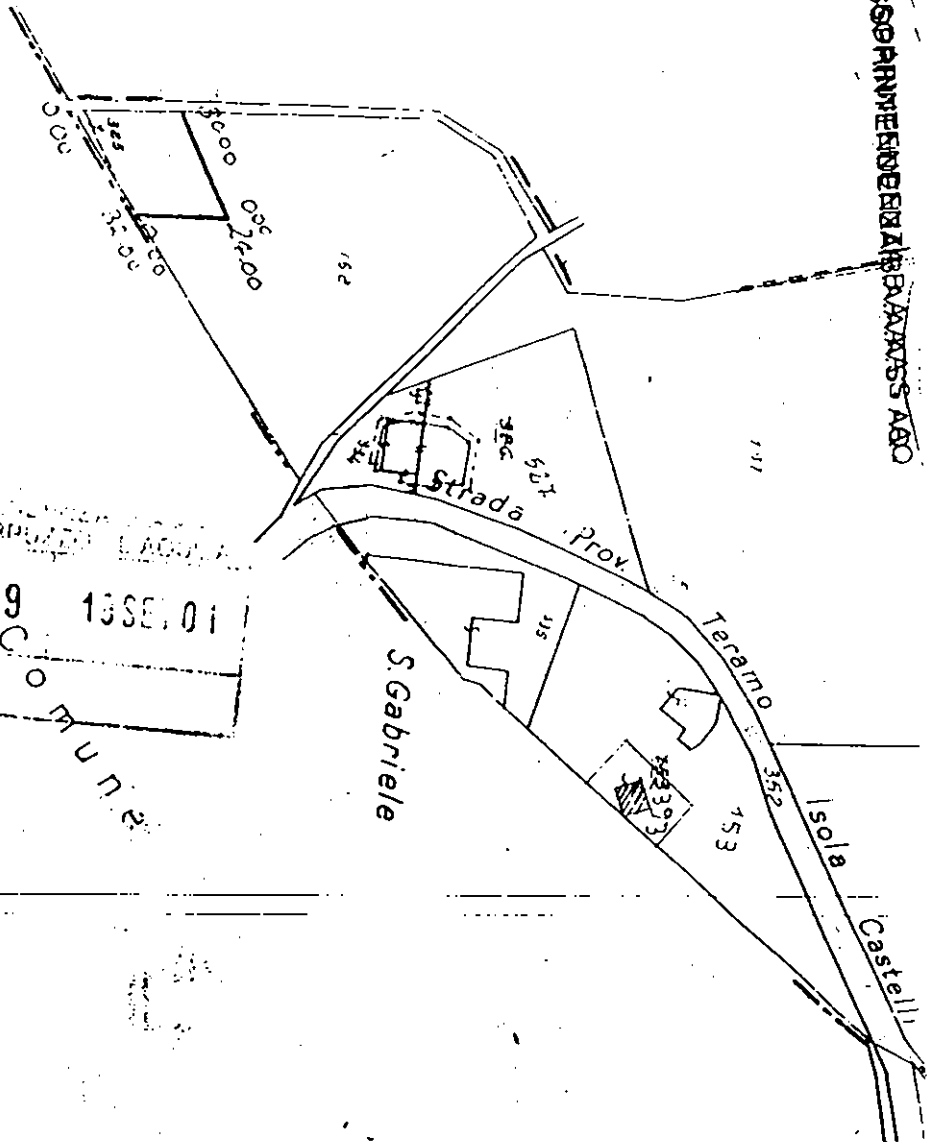
VISTO
IL SOPRINTENDENTE REGIONALE
(Arch. Corrado Fucci Moricchi)



VISTO:
IL SOPRINTENDENTE
(Dott. Arch. Giovanni)

INCIAE DI TERAMO e di Colledara

foglio N° 17
Scala 1:2000



2

3

Riproduzione eseguita dalla Ditta GIALDI-BUZZETTI-Milano



Ministero per i Beni Culturali e Ambientali

SOPRINTENDENZA PER I BENI AMBIENTALI ARCHITETTONICI
ARTISTICI E STORICI PER L'ABRUZZO - L'AQUILA

OGGETTO: TE - Isola del Gran Sasso/Colledara - Decreto Legislativo 29 ottobre 1999
n° 490 - Terreni vicini il Santuario di S. Gabriele.

RELAZIONE

Il Santuario di San Gabriele sorge alla fine di un bel viale lungo il quale si è sviluppato il nuovo, gigantesco santuario e un piazzale per la sosta dei pullman dei pellegrini che a migliaia lo frequentano annualmente.

Adiacente a questo piazzale si scorge una macchia di bosco che si vuole con questa proposta di tutela proteggere da eventuali cementificazioni che possano, tra l'altro, chiudere la veduta prospettica sul complesso monastico stesso e la vista della valle retrostante.

Si ritiene, in questo modo, di poter garantire la conservazione dell'attuale assetto figurativo e dell'integrità paesistica del sito.

Visto:

IL SOPRINTENDENTE
(Dott. Arch. Giovanni Bulian)