

## GIARDINO DI PALAZZO TRON, VIA ORTO BOTANICO 10 SCHEDA PG

### RE - NOTIZIE STORICHE

La costruzione di palazzo Tron risulta terminata nel 1688 ed è attribuita all'architetto Alessandro Tremignon (cfr. DO-BIB 2). L'area antistante il palazzetto potrebbe essere stata originariamente sistemata a giardino nello stesso momento, dato il rapporto esistente tra la facciata della costruzione e il disegno del giardino. Quest'ultimo è puntualmente riportato, assieme al palazzetto di pertinenza, nell'iconografia storica della città: in particolare la planimetria di Giovanni Valle (cfr. DO-FNT 1) lo rappresenta con un impianto formale caratterizzato dalla presenza forte del lungo asse centrale, tuttora connotante l'assetto dell'area, mentre il "Sommarione" del Catasto Napoleonico (cfr. DO-FNT 2) riporta per l'area la dicitura *giardino di proprietà Francesconi in contrada del Maglio*. La mappa ottocentesca del Sacchetto (cfr. DO-FNT 4) dà un'immagine del giardino ben diversa da quella della cartografia precedente, con impianto planimetrico sinuoso direttamente affacciato sul canale, corrispondente probabilmente a una trasformazione del giardino secondo lo stile paesaggistico ben rappresentato in quell'epoca, nelle immediate vicinanze della proprietà Tron, dal giardino dei Pacchierotti. Le linee sinuose del nuovo impianto sembrano, nella rappresentazione che ne dà la mappa, sovrapporsi al precedente impianto geometrico che resta comunque leggibile, soprattutto per quanto riguarda il grande asse mediano. L'innovazione più interessante del nuovo assetto "romantico" del giardino sembra essere la ricerca di un rapporto diretto con il canale, elemento che sicuramente offriva la possibilità di creare una situazione scenografica di particolare efficacia, in sintonia con i nuovi modelli stilistici. Scompare infatti, in questo momento storico, il muro di separazione che era ben visibile nella raffigurazione settecentesca e che nuovamente ha isolato il giardino dalla riva nel Novecento. L'elemento acqua doveva essere presente in maniera molto evidente nel giardino, dal momento che esisteva un'altro canale, che scorreva dietro il palazzo in direzione ortogonale a quello di Santa Chiara, ancora esistente: attualmente questo canale scorre sotterraneo e termina nel giardino del Collegio Antonianum (probabilmente in passato alimentava il giardino Pacchierotti).

L'attuale assetto del giardino si deve a un completo rifacimento degli anni '50-'60, eseguito dopo l'acquisizione di palazzo e giardino da parte dei Padri Minori conventuali e a un nuovo intervento di risistemazione alla fine degli anni '80.

Dell'impianto storico non è rimasto praticamente nulla se non il perimetro e la configurazione assiale dell'area. La parte a lato e retrostante il palazzo è completamente asfaltata, mentre quella davanti alla facciata, prospiciente via Orto Botanico e il canale, presenta un impianto geometrico, con un asse centrale rettilineo ai lati del quale si trovano due grandi aiuole erbose il cui tracciato riprende quello dell'impianto originario.

### FV - FISIONOMIA DELL'AREA VERDE

Il giardino si compone di una parte antistante l'edificio e di una posteriore. La prima corrisponde all'area storicamente destinata al giardino e ne mantiene la destinazione, mentre la seconda (così come l'area in rapporto con l'accesso carrabile) è oggi completamente asfaltata.

Il giardino davanti alla facciata del palazzetto, prospiciente via Orto Botanico e il canale, presenta un impianto geometrico, con un asse centrale rettilineo ai lati del quale si trovano due grandi aiuole erbose chiuse da siepi di ligustro (*Ligustrum ovalifolium*), bosso (*Buxus sempervirens*) completamente ripiantato pochi anni fa e bordure di convallaria (*Ophiopogon japonicus*). All'interno dell'aiuola sono collocate varie piante: *Trachycarpus fortunei*, *Cedrus libani*, *Nerium oleander*, *Pittosporum tobira* e perfino una mimosa (*Acacia dealbata*) la cui presenza testimonia la particolare condizione climatica favorevole del giardino.

L'affaccio sul canale, di proprietà del Magistrato alle Acque, è nascosto da una fitta siepe mista (*Lonicera caprifolium*, *Parthenocissus quinquaefolia*, *Prunus laurocerasus*) mentre la sponda vera e propria, oltre questa fitta cortina, è fittamente riempita di varie piante comprendenti alcuni salici

(*Salix alba*), allori (*Laurus nobilis*) e sempreverdi (*Eriobotrya japonica*, *Rhododendron* sp., *Thuya* sp., *Evonimus japonicus*, *Ligustrum japonicus*, *Buxus sempervirens*, *Trachycarpus fortunei*)

## **DO - FONTI E DOCUMENTI DI RIFERIMENTO**

### **BIB - BIBLIOGRAFIA**

- 1- L. Puppi, F. Zuliani (a cura), *Padova. Case e palazzi*, Vicenza, Neri Pozza Editore, 1977;
- 2- L. Puppi, G. Toffanin, *Guida di Padova - Arte e storia tra vie e piazze*, Trieste, Edizioni Lint, 1983, p. 257;
- 3- Comune di Padova, *Padova forma urbis*, Venezia, Marsilio Editore, 1989, Foglio 134 I;
- 4- V. Cazzato (a cura), *Ville, parchi e giardini - Per un atlante del patrimonio vincolato*, Roma, Istituto Poligrafico e Zecca dello Stato, 1992, p. 205.

### **FNT - FONTI ARCHIVISTICHE**

- 1- Planimetria storica / Padova Biblioteca Civica / G. Valle, Pianta di Padova, 1784, Tavola 5;
- 2- Planimetria catastale storica / Padova Archivio di Stato / Catasto Napoleonico, 1810-1811, Sezione XVI, mappale 140 (giardino proprietà Francesconi);
- 3- Planimetria storica / Venezia Archivio di Stato / G. Tomel, Mappa catastale della città di Padova divisa in venti sezioni, 1820, (disegni a mano su carta con colorazioni ad acquerello, mm. 745 x 530), Sezione XVI;
- 4- Planimetria storica / Padova Biblioteca Civica / Pianta della città di Padova pubblicata a cura del Municipio, 1878;
- 5- Fotografia storica / Padova Biblioteca Civica, n. 1681, neg. 5099, s. d. / Palazzo De Zillier in Via Orto Botanico;
- 6- Fotografia storica / Padova Biblioteca Civica, n. 1682, senza neg., s. d. / Palazzo De Zillier in Via Orto Botanico.

**GIARDINO DI PALAZZO TRON, VIA ORTO BOTANICO 10  
PLANIMETRIA CON SIMBOLOGIA BOTANICA - SCALA 1: 500**

**LEGENDA:**

	NOME SCIENTIFICO	NOME COMUNE	PORTAMENTO
1-	<i>Cedrus deodara</i> G. Don	Cedro	Arb.
2-	<i>Trachycarpus fortunei</i> Hook.	Palma	Arb.
3-	<i>Pittosporum tobira</i> Ait.	Pittosforo	Abs.
4-	<i>Ophiopogon japonicus</i> Curt.	Convallaria	Erb.
5-	<i>Hosta sieboldiana</i>	Hosta	Erb.
6-	<i>Buxus sempervirens</i> L.	Bosso	Abs.
7-	<i>Ligustrum ovalifolium</i> Hassk.	Ligustro	Abs.
8-	<i>Acacia dealbata</i> Link.	Mimosa	Arb.
9-	<i>Chimonanthus praecox</i> (L.) Link	Calicanto d'inverno	Abs.
10-	<i>Nerium oleander</i> L.	Oleandro	Abs.

A- Muro di mattoni

B- Porta di accesso a riva

□ Asfalto

▣ Pavimentazione in pietra (trachite)

## SCHEDE PG GIARDINI STORICI DI PADOVA

### CA - CARATTERI AMBIENTALI

La voce è stata compilata sulla base della pubblicazione:

Sistema Statistico Nazionale, Istituto Nazionale di Statistica, *Statistiche metereologiche*,  
Anni 1984-1991, Annuario n. 25, ed. 1994

La stazione climatica più vicina e assimilabile all'area in oggetto è VICENZA

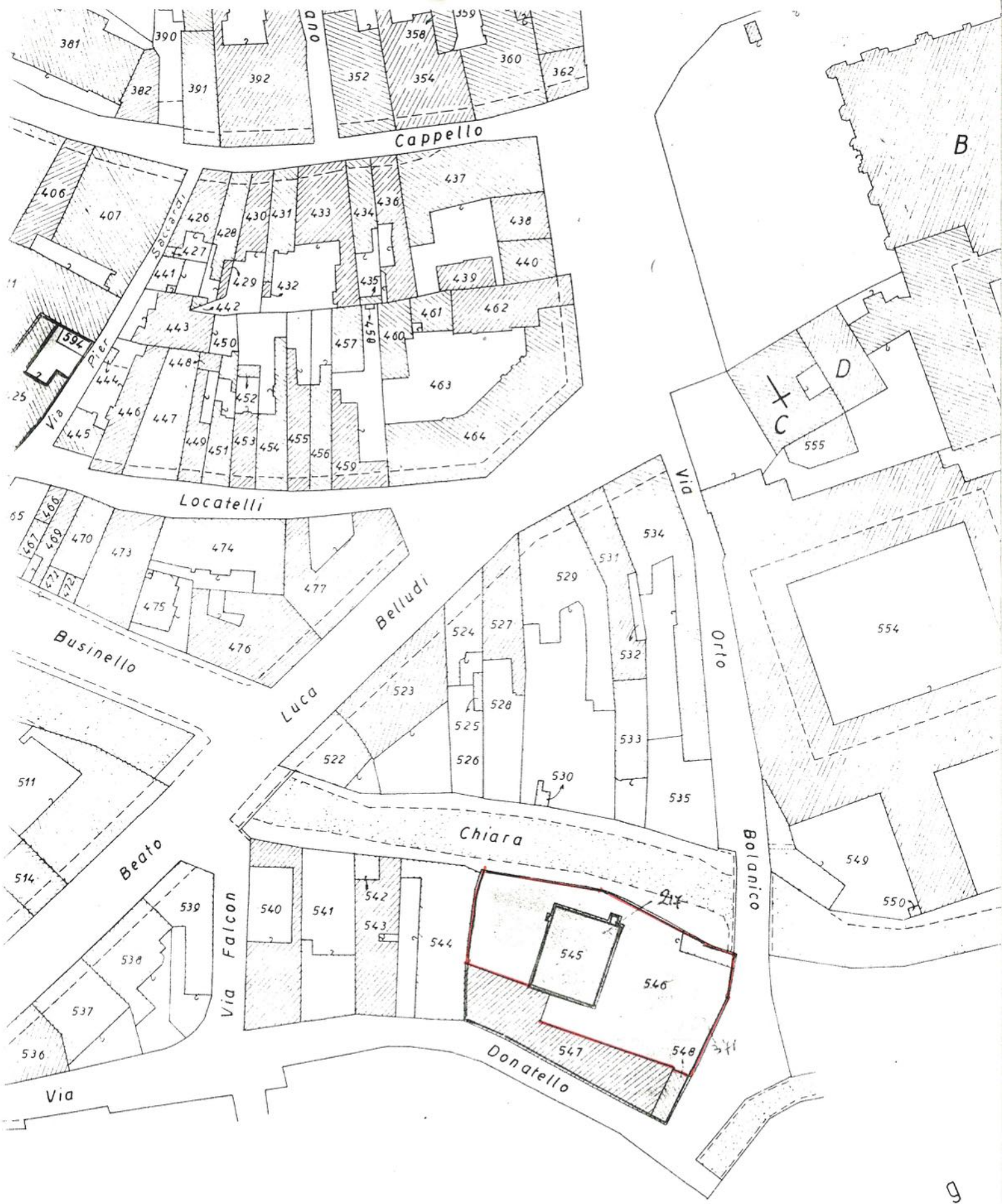
CLSM - RIFERIMENTO STAGIONALE E/O MENSILE	CLMF T. MINIMA (°C)	CLMC T. MASSIMA (°C)	CLMP (mm) PRECIPITAZIONI
1984-1991, Gennaio	-9,25	+11,8	79,27
1984-1991, Febbraio	-7,12	+15,2	79,18
1984-1991, Marzo	-2,01	+20,32	84,56
1984-1991, Aprile	+1,47	+22,81	109,57
1984-1992, Maggio	+6,13	+28,37	118,03
1984-1991, Giugno	+9,57	+31,25	118,5
1984-1991, Luglio	+12,75	+33,8	79,72
1984-1991, Agosto	+10,97	+33,27	14,82
1984-1991, Settembre	+8,28	+29,31	52,85
1984-1991, Ottobre	+2,32	+24,96	97,68
1984-1991, Novembre	-3,07	+17,48	82,53
1984-1991, Dicembre	-6,15	+13,78	72,62

**GIARDINO DI PALAZZO TRON, VIA ORTO BOTANICO 10**  
**SCHEDA PG**  
**ELENCO DEGLI ALLEGATI**

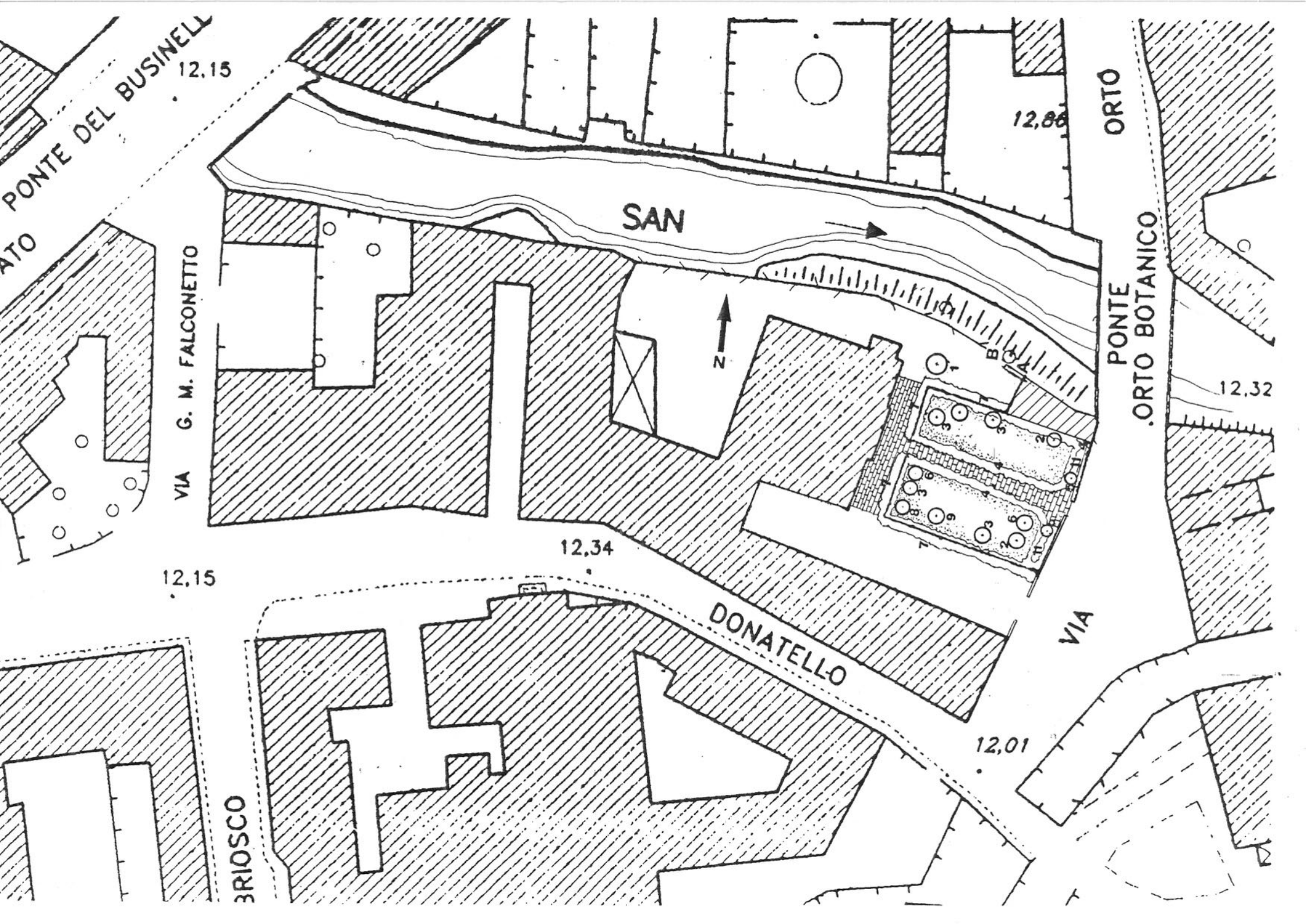
1. Stralcio foglio catastale;
2. Planimetria con simbologia botanica - Scala 1: 500;
3. Fotocopia Pianta di Padova, di G. Valle, 1784 (stralcio della zona del giardino);
4. Fotocopia Sezione XVI del Catasto Napoleonico, 1810-1811;
5. Fotocopia Sezione XVI della Mappa catastale della città di Padova divisa in venti sezioni, di G. Tomè, 1820;
6. Fotocopia Pianta della città di Padova pubblicata a cura del Municipio, 1878, (stralcio della zona del giardino);
7. Fotocopia Fotopiano: Padova forma urbis, 1989
8. Fotocopia tratta da: L. Puppi, F. Zuliani (a cura), *Padova. Case e palazzi*, Vicenza, Neri Pozza Editore, 1977
9. Fotocopia fotografia storica (DO-FNT 5)
10. Fotocopia fotografia storica (DO-FNT 6)

**DIAPOSITIVE**

- 1- Palazzo e giardino visti dall'entrata 11464557
- 2- L'asse centrale del giardino con le aiuole visti dall'edificio 11464558
- 3- La riva sul canale di Santa Chiara e il palazzo visto di scorcio 11464559



GIARDINO DI PALAZZO TRON, VIA ORTO BOTANICO 10  
 All.1 - Stralcio foglio catastale Scala 1: 1000



PONTE DEL BUSINELLI  
12.15

VIA G. M. FALCONETTO

12.15

BRIOSCO

SAN

DONATELLO

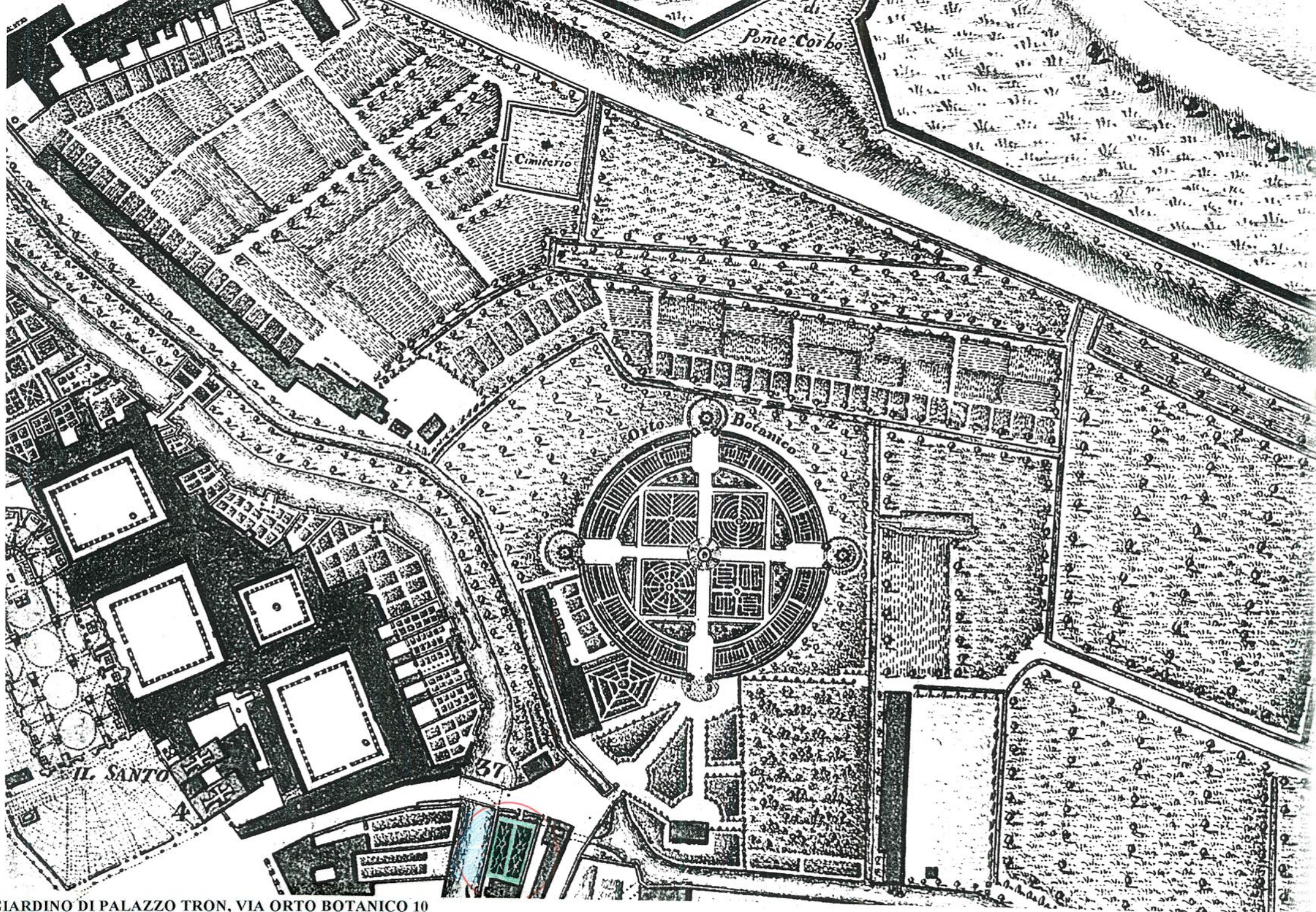
12.34

12.01

12.86

ORTO  
PONTE BOTANICO

12.32



GIARDINO DI PALAZZO TRON, VIA ORTO BOTANICO 10  
All. 3 - Fotocopia Pianta di Padova, di G. Valle, 1784 (stralcio della zona del giardino)