

11,92


13,17

13,43



13.

12



S. Ag.

S. Pietro

S. Giovanni delle Xavi

Ct. Catiniano

Ct. Abruzzi

S. Rocco

S. Giovanni

76

79

25

Ct. Vico Arzere

S. Donatello Novella

S. Rocco

S. Rocco

S. Pietro

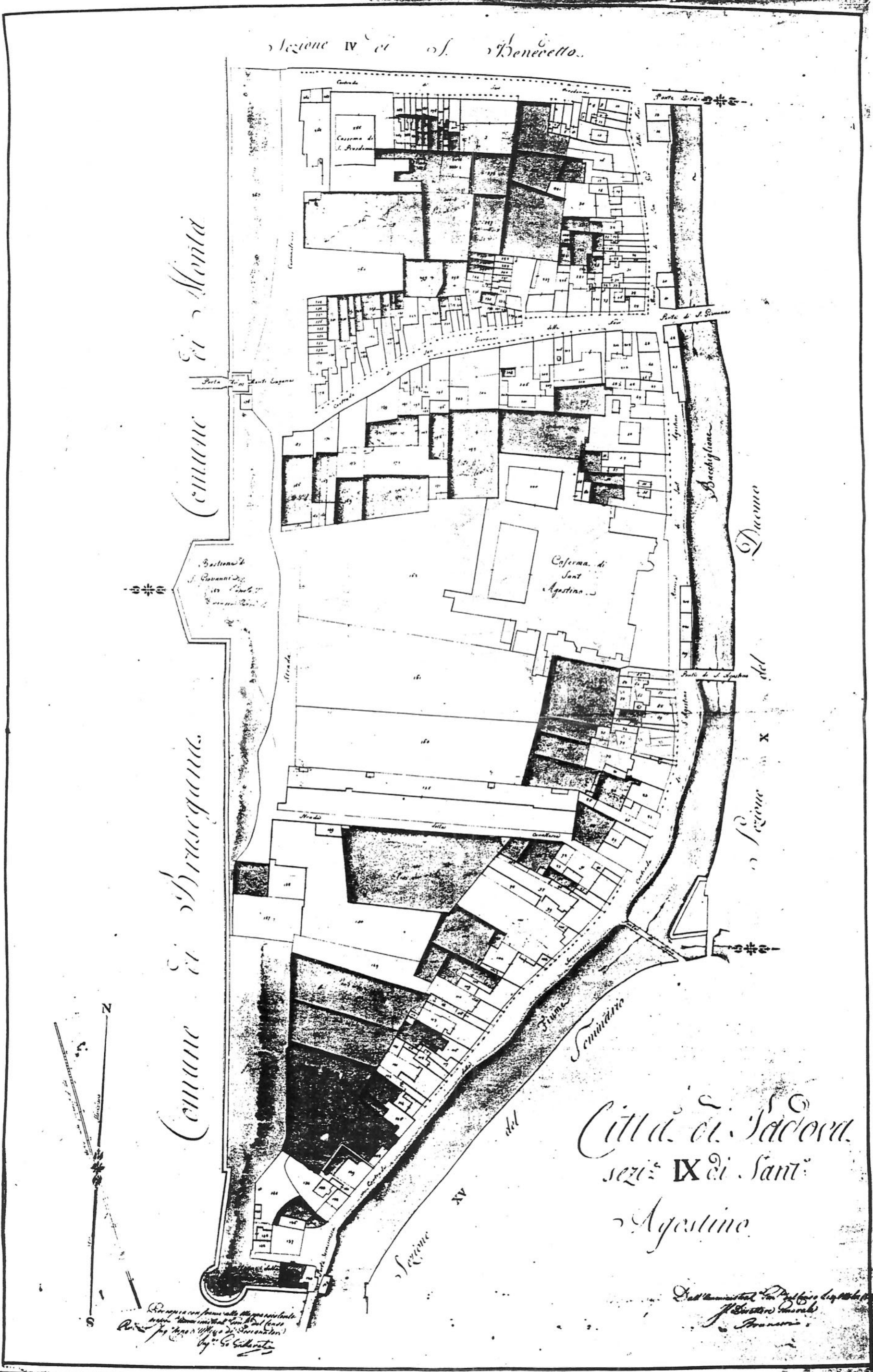
S. Donati

S. Agostino

S. Agostino



Sezione IV di S. Denerello.



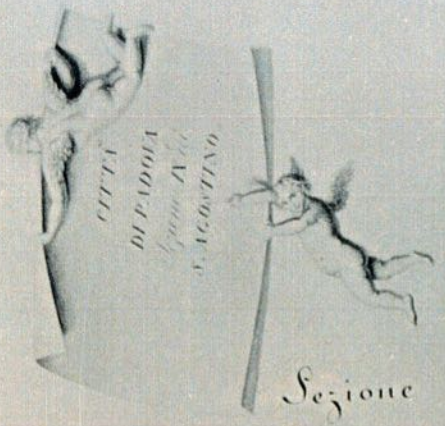
Questa carta è stata compilata  
 nel 1810, e rappresenta lo stato  
 dell'immobile nel 1810 (Cassa  
 di S. Agostino di S. Andrea)  
 per il Cav. S. Salvatore

Città di Savona  
 sezione IX di Sant'  
 Agostino

Dall'Archivio del Cav. S. Salvatore  
 Francesco

GIARDINO DI PALAZZO DE LAZZARA, FIORAVANTI ONESTI, AVOGADRO DEGLI AZZONI,  
 RIVIERA PALEOCAPI 10.  
 All. 4 - Fotocopia Sezione IX del Catasto Napoleonico, 1810-1811





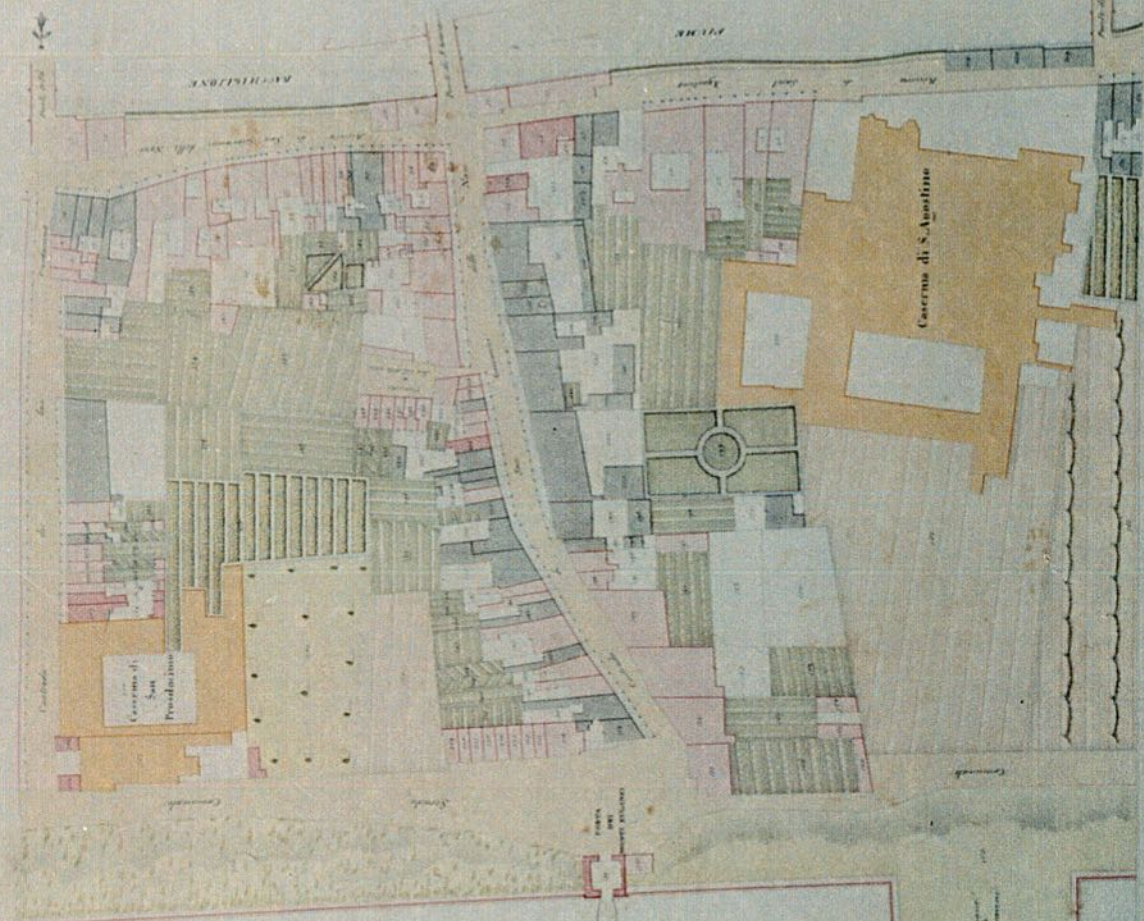
CITTA  
DI PADOVA  
Spazio A. C.  
S. AGOSTINO

Sezione

del

X


Sezione IV di San Benedetto



Dironta


di

Comune



GIARDINO DI PALAZZO DE LAZZARA, FIORAVANTI ONESTI, AVOGADRO DEGLI AZZONI, RIVIERA PALEOCAPA 10.  
All. 5 - Fotocopia Sezione IX della Mappa catastale della città di Padova divisa in venti sezioni, di G. Tanzi, 1820





PADOVA  
CIVITA' XI

1839

*Palazzo de Lazzara*

*Territorio*



GIARDINO DI PALAZZO DE LAZZARA, FIORAVANTI ONESTI, AVOGADRO DEGLI AZZONI, RIVIERA PALEOCAPA 10. All. 6 - Fotocopia sez. XI della mappa catastale austriaca di Padova e Provincia, 1828 - 1845





Scala Metrica di 1 a 4000



MANDAMENTO  
MANDAMENTO







