


MA	N. CATALOGO GENERALE	N. CATALOGO INTERNAZIONALE	 MINISTERO DELLA PUBBLICA ISTRUZIONE DIREZIONE GENERALE DELLE ANTICHITA' E BELLE ARTI	REGIONE	N.	
CODICI	09/00180031	ITA:	Soprintendenza Archeologica della Toscana	15	Toscana	5
<p>PROVINCIA - COMUNE: SI - ASCIANO</p> <p>LUOGO: Loc. Molinello</p> <p>RIFERIMENTI CATASTALI: Foglio di Mappa 139 - Comune di Asciano particella 15</p> <p>MONUMENTO: Tomba a camera (Tipologia e denominazione)</p> <p>DECORAZIONE: /</p> <p>EPOCA: Fine VII- inizi VI sec. a.C.</p> <p>AUTORE: /</p> <p>STATO DELLO SCAVO: Completato. La struttura è completamente emergente.</p> <p>STATO DI CONSERVAZIONE: Quasi completamente crollata la parete E. Crollata la copertura.</p> <p>USO A CUI E' ADIBITO: /</p> <p>CONDIZIONE GIURIDICA: Proprietà dello Stato. Declaratoria 21/9/1981</p> <p>VINCOLI ESISTENTI: /</p> <p>PROSPETTIVE DI SALVAGUARDIA E DI VALORIZZAZIONE: E' necessario: A) consolidare la posizione delle lastre anche alleggerendo la pressione esercitata dal riempimento in terra del tumulo sulle pareti. La parete E della II camera deve essere riposizionata (vedi allegato n.1)</p>			<p>(3602696) Roma, 1973 - Ist. Poligr. Stato - S.</p> <p>DESCRIZIONE: Tomba a camera in lastre di travertino con ingresso a N.</p> <p>La tomba, di forma rettangolare (misure interne: lung. cm. 385, largh. cm. 200), si compone di due camere (I camera, lung. cm. 170, largh. cm. 200; II camera, lung. cm. 170, largh. cm. 200) delimitate da uniche lastre di travertino poste verticalmente, le quali poggiano inferiormente, sul lato esterno, su un riempimento di terra misto a lastre irregolari e schegge di pietra locale (vespaio), utilizzato probabilmente per garantire sia una maggiore stabilità delle pareti che il drenaggio delle infiltrazioni di acqua.</p> <p>Della I camera si conservano i frammenti delle due ante relative all'ingresso (h. cm. 35, p. cm. 18, lung. cm. 50) ed un frammento della parete W (h. max. conservata cm. 60, p. cm. 25, lung. cm. 160) che poggiano direttamente, senza incastrì, sulla parete N della II camera.</p> <p>Ai lati della I camera, due banchine (lung. cm. 200, p. cm. 60, h. cm. 15) formate da blocchi rettangolari di travertino (misure medie: h. cm. 15, lung. cm. 80, p. cm. 60). Tra le due banchine è uno spazio intermedio con piano battuto dove era deposto il corredo (lung. cm. 190, largh. cm. 60).</p> <p>Il limite N della banchine E presenta due denti in corrispondenza degli angoli per l'ammorsamento con la soglia e le pareti laterali E della II camera.</p> <p>Sulla banchina W è ancora in posto un letto funebre (h. cm. 20, lung. cm. 190, p. cm. 60) formato da un unico blocco di travertino leggermente incavato e sagomato in corrispondenza della testa.</p> <p>Il passaggio alla II camera è costituito da due lastre verticali di cui oggi solo una in posto (h. max. conservata cm. 110, lung. cm. 90, p. cm. 35) e da una soglia, formata da un unico blocco (h. cm. 20, lung. cm. 90, p. cm. 35) su cui sono ancora visibili due blocchi frammentari sovrapposti, probabilmente pertinenti alla chiusura della II camera.</p> <p>Della II camera restano frammentarie la parete di fondo S (h. cm. 120, lung. cm. 200, p. indef.); la parete W (h. cm. 120, lung. cm. 160, p. cm. 20), completamente incrinata e inclinata per la pressione esercitata (vedi allegato n.2)</p>			

STATO ATTUALE - RESTAURI:

BIBLIOGRAFIA:

- A.TALOCCHINI - "Forma Etruriae", in St. Etr.,
XXVIII, 1960, p.446
- Eadem - "Forma Etruriae", in St. Etr.,
XXIX, 1961, p.252.
- Eadem - "Asciano. Scavo del tumulo in
località Molinello, in Fasti
Archeologici, n.2409, p.162.
- E.MANGANI - "Asciano, loc.Molinello", in
Notiziario di Studi e Materiali
V, 1982, p.365.
- Eadem - "Il tumulo dei Marconi ad Asciano:
le epigrafi", in St. Etr.,
L, 1984, p.103 sgg.

FOTOGRAFIE:

- n. 40587/18
n. 40587/20
n. 40587/21
n. 40587/24

MAPPE, RILIEVI, PIANTE:

- Pianta: n. 3595
Sezione prospettica: n. 3596
Assonometria: n. 3597

COMPILATORE DELLA SCHEDA:

Susanna Bianchi

DOCUMENTAZIONE COMPLEMENTARE


DATA:

Novembre 1984

VISTO DEL FUNZIONARIO RESPONSABILE:

Dr. ELISABETTA MANGANI

REVISIONI:



1. - CATASTO:

2. - FOTOGRAFIE ESTERNI:

3. - FOTOGRAFIE INTERNI:

4. - FOTOGRAFIE PARTICOLARI:

5. - PIANTE:

6. - SPACCATI - ASSONOMETRIE:

7. - FOTOGRAFIE AEREE:

8. - MAPPE E RIPRODUZIONI STORICHE:

9. - DOCUMENTI:

10. - RELAZIONI TECNICHE:

11. - ALTRE:

RINVIO AD ALTRE SCHEDE:


MA	N. CATALOGO GENERALE	N. CATALOGO INTERNAZIONALE	 MINISTERO DELLA PUBBLICA ISTRUZIONE DIREZIONE GENERALE DELLE ANTICHITA' E BELLE ARTI	
	09/00180031	ITA:		INV.

ALLEGATO N.1.....

(3602597) Roma, 1973 - Ist. Poligr. Stato - S.

% Prospettive di salvaguardie e valorizzazione

in quanto si presenta fortemente inclinata all'interno per la pressione esercitata dalla terra soprastante. B) Frenare il naturale degrado delle lastre di travertino .
 Completato lo scavo delle tombe comprese nel tumulo, la zona, adeguatamente attrezzata e corredata da pannelli esplicativi, può costituire area di interesse archeologico.

MA	N. CATALOGO GENERALE	N. CATALOGO INTERNAZIONALE	 MINISTERO DELLA PUBBLICA ISTRUZIONE DIREZIONE GENERALE DELLE ANTICHITA' E BELLE ARTI	
	09/00180031	ITA:		INV.
ALLEGATO N. 2				
(3602597) Roma, 1973 - Ist. Poligr. Stato - S.				
	% <u>Descrizione</u>	<p>dalla terra soprastante, e la parete E (h. cm. 70, lung. cm. 160, p. cm. 20).</p> <p>Non è possibile definire l'altezza originaria della tomba in quanto tutte le lastre presentano rotture nella parte superiore, e non è possibile trarre alcuna indicazione circa la copertura completamente crollata.</p> <p>Il piano pavimentale è ottenuto regolarizzando con un sottile strato di argilla il taglio nella roccia originaria.</p> <p>Da rilevare la presenza di canalette regolari, ortogonali fra loro, intagliate nella parte antistante la tomba, all'esterno del tamburo.</p>		