


MA	N. CATALOGO GENERALE	N. CATALOGO INTERNAZIONALE	 MINISTERO DELLA PUBBLICA ISTRUZIONE DIREZIONE GENERALE DELLE ANTICHITA' E BELLE ARTI	REGIONE	N.	
CODICI	09/00180027	ITA:	Soprintendenza Archeologica della Toscana	15	Toscana	3
<p>PROVINCIA - COMUNE: SI - ASCIANO</p> <p>LUOGO: Loc. Molinello</p> <p>REFERIMENTI CATASTALI: Foglio di mappa 139- Comune di Asciano particella 15</p> <p>MONUMENTO: Tomba a camera (Tipologia e denominazione)</p> <p>DECORAZIONE: /</p> <p>EPOCA: Fine VII- inizi VI sec. a.C.</p> <p>AUTORE: /</p> <p>STATO DELLO SCAVO: Completato. La struttura è completamente emergente.</p> <p>STATO DI CONSERVAZIONE: E' conservata sole la parete S.</p> <p>USO A CUI E' ADIBITO: /</p> <p>CONDIZIONE GIURIDICA: Proprietà dello Stato. Declaratoria 21/9/1981</p> <p>VINCOLI ESISTENTI: /</p> <p>PROSPETTIVE DI SALVAGUARDIA E DI VALORIZZAZIONE: E' necessario frenare il naturale degrade dei blocchi di travertino. Completato lo scavo delle tombe comprese nel tumulo, la zona, adeguatamente attrezzata e corredata da pannelli esplicativi, può costituire area di interesse archeologico.</p>			<p>DESCRIZIONE:</p> <p>Tomba a camera costruita in blocchi di travertino con ingresso ad E.</p> <p>Della tomba rimane unicamente la parete S con visibile al centro una scanalatura a cui corrispondono, sul piano pavimentale, due incavi intagliati nella roccia base, per l'inserzione di divisori.</p> <p>E' ipotizzabile una pianta rettangolare (lung. cm. 430, largh. cm. 235) per la presenza ad W di un ulteriore incavo nella roccia base e di un blocco residuo (misure max. conservate: h. cm. 18, lung. cm. 50, p. cm. 40), probabilmente relativo alla parete di fondo.</p> <p>La parete S, ancora in posto, è conservata per un'altezza massima di cm. 125 ed è costruita sovrapponendo a secco blocchi rettangolari di travertino (misure medie: h. cm. 25, lung. cm. 100, p. cm. 70) regolarmente squadrati. Il filare alla base poggia su una sottile preparazione in terra mista a schegge di travertino.</p> <p>La tomba probabilmente non aveva dromos in quanto il limite E della parete ancora in posto arriva in prossimità del tamburo interno. Il piano pavimentale è ottenuto regolarizzando con un sottile strato di argilla il taglio nella roccia base.</p>			

(3602596) Roma, 1973 - Ist. Poligr. Stato - S.

tomba "C"

STATO ATTUALE - RESTAURI:

BIBLIOGRAFIA:

- A.TALOCCHINI - "Forma Etruriae", in St.Etr.
XXVIII, 1960, p.446.
- Eadem - "Forma Etruriae", in St.Etr.
XXIX, 1961, p.252.
- Eadem - "Asciano.Scavo del tumulo
in località Molinello",
in Fasti Archeologici,
n.2409, p.162.
- E.MANGANI - "Asciano, loc. Molinello",
in Notiziario di Studi e
Materiali, V, 1982, p.365.
- Eadem - " Il tumulo dei Marconi ad
Asciano: le epigrafi", in
St.Etr., L, 1984, p.103 sgg.


FOTOGRAFIE:

- n. 40587/14
n. 40587/13
n. 40587/12

MAPPE, RILIEVI, PIANTE:

- Pianta: n. 3598
Sezione prospettica: n.3599
Assonometria: n.3600

Susanna Bianchi

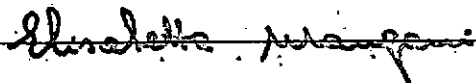


DOCUMENTAZIONE COMPLEMENTARE

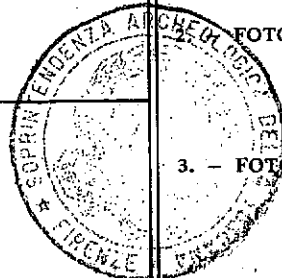
COMPILATORE DELLA SCHEDA:
DATA: **Novembre 1984**

VISTO DEL FUNZIONARIO RESPONSABILE:

Dr. ELISABETTA MANGANI



REVISIONI:



1. - CATASTO: **X**

FOTOGRAFIE ESTERNI:

3. - FOTOGRAFIE INTERNI: **X**

4. - FOTOGRAFIE PARTICOLARI: **X**

5. - PIANTE: **X**

6. - SPACCATI - ASSONOMETRIE: **X**

7. - FOTOGRAFIE AEREE:

8. - MAPPE E RIPRODUZIONI STORICHE:

9. - DOCUMENTI:

10. - RELAZIONI TECNICHE:

11. - ALTRE:

RINVIO AD ALTRE SCHEDE: