


A	N. CATALOGO GENERALE	N. CATALOGO INTERNAZIONALE	 MINISTERO PER I BENI CULTURALI E AMBIENTALI DIREZ. GEN. DELLE ANTICHITA' E BELLE ARTI	REGIONE	N. 255	
008	/ 00305583	ITA:	SOPRINTENDENZA PER I BENI AMBIENTALI E ARCHITETTONICI - RAVENNA	42	EMILIA-ROMAGNA	3
PROVINCIA E COMUNE: FO - GALEATA - <del>Fraz. Pianetto</del>			DESCRIZIONE: <span style="float: right;">[5605239] Roma, 1975 - Ist. Poligr. Stato - S. (c. 400.000)</span>			
LUOGO: Borgo di Pianetto			Vasto edificio che si sviluppa intorno al Chiostro a due piani, su tre lati, sulla destra			
OGGETTO: <sup>(COMPLESSO CONVENTUALE DI SANTA MARIA DEL MIRACOLI)</sup> Convento annesso alla Chiesa di S. Maria del Miracoli			della Chiesa e del campanile, prospiciente la			
CATASTO: <sup>(1342)</sup> Fg. 39/A <sup>part.</sup> mapp. 142 - 143			via del borgo.			
CRONOLOGIA: fine del sec. XV - inizi del sec. XVI			Un altro corpo si sviluppa longitudinalmente			
AUTORE: ?			lungo la medesima via.			
DEST. ORIGINARIA: Conventuale dei PP. Minori Conventuali			Presenta all'esterno prospetti in muratura di			
USO ATTUALE: Stalle			pietrame con due ordini di finestre regolari,			
PROPRIETA': Privata:			riquadrate in pietra arenaria.			
VINCOLI LEGGI DI TUTELA: P.R.G. E ALTRI:			All'interno, sul chiostro oggi quasi completa-			
TIPOLOGIA EDILIZIA - CARATTERI COSTRUTTIVI			mente chiuso in pietrame e mattoni, è ancora			
PIANTA: Quadrangolare con chiostro e un corpo longitudinale			leggibile l'elegante aspetto originario, con			
COPERTURE: <sup>A FALDE;</sup> a tetto con capriate lignee; <sup>MANTO IN COPPI</sup>			archi a tutto sesto, in mattoni come il sopra-			
VOLTE o SOLAI: <sup>VOLTE</sup> a crociera al piano terra sul chiostro; <sup>SOLAI; MATERIALE</sup> <sup>NON ACCERTABILE; INTONACATE</sup>			stante paramento di un piano poggiante su co-			
SCALE: <sup>UNICA;</sup> a rampe, fra muri			lonne dai pregevoli capitelli affioranti dalle			
TECNICHE MURARIE: muratura in mattoni e in pietra			tamponature.			
PAVIMENTI:			Nella lunetta tracce di affreschi di cui si ha			
DECORAZIONI ESTERNE:			notizia con episodi della vita di San France-			
DECORAZIONI INTERNE:			sco e stemmi dei donatori dipinti fin verso la			
ARREDAMENTI:			fine del sec. XVII.			
STRUTTURE SOTTERRANEE: 1 P.S.: CANTINE; FOND. NON ACCERTABILI						

CENDE COSTRUTTIVE - NOTIZIE STORICO - CRITICHE:

Edificato quasi sicuramente insieme alla Chiesa adiacente di S.Maria dei Miracoli negli ultimi anni del sec.XV, stando alla targa marmorea murata a fianco della porta della Sacrestia (1491), che però rivela aspetti più tardi, e al decreto di erezione del tempio del 5 Agosto 1497 emanato dall'abate di S.Ellero, Sebastiano Fabbri da Bagno, camaldolese Vescovo di Melitene, a ricorso di un evento miracoloso avvenuto in una casa sita in quel medesimo luogo. (archivio Comunale Galatese - Livelli V.I). Dal primo volume (1542) delle Deliberazioni e Partiti dell'archivio Comunale risultano i nomi di quattro "Fattori" del tempio Giovanni D'Andrea, Cristofano di Yacopo da Gaëata, Cristofano di Biagio e maestro Ludovico da Mercatale. I PP.Minori Conventuali rimasero in loco fino al 28 Ottobre 1803 in seguito all'intimazione del granduca Pietro Leopoldo (rescritto 31 Marzo 1783) e vendettero i beni, convento incluso, al dott. Lodovico Casanova Sardi, già Satanassi (rogito 7/5/1784 di Gaetano Balensi).

Da allora il convento è sempre appartenuto a privati fino agli attuali che ne fanno uso di stalla e di fienile.

---

STEMA URBANO: Posto longitudinalmente sulla via principale del Borgo. CENTRO STORICO URBANO

---

APPORTI AMBIENTALI: Con la Chiesa e il relativo campanile, il convento costituisce l'emergenza del Borgo, strutturato su un unico asse, dall'aspetto armonico ed omogeneo per caratteri costruttivi, per i materiali e per le tipologie edilizie.

---

SCRIZIONI - LAPIDI - STEMMI - GRAFFITI:

RESTAURI (tipo, carattere, epoca):

BIBLIOGRAFIA:

- ① E.LEONCINI - La quattrocentesca Chiesa di S.Maria dei Miracoli di Pianetto - Pianetto (FO) - S.T.C.S.Sofia di Romagna
- ② D.MAMBRINI - Galeata nella storia e nell'arte - Tip.Vestrucci e F. di Bagno di Romagna, 1953, pag.439
- ③ M.CAMINITI - La riviera adriatica di Romagna e la provincia di Forlì - Guida per il turista - Ist.De Agostini Novara 1966

STATO DI CONSERVAZIONE	DATA DI RILEVAMENTO 1977						DATA DI RILEVAMENTO						DATA DI RILEVAMENTO					
	O	B	M	C	P	R	O	B	M	C	P	R	O	B	M	C	P	R
STRUTTURE SOTTERRANEE																		
STRUTTURE MURARIE					X													
COBERTURE				X														
SOLAI					X													
VOLTE E SOFFITTI				X														
PAVIMENTI					X													
DECORAZIONI					X													
PARAMENTI					X													
INTONACI INT.					X													
INFISSI					X													

OSSERVAZIONI:

ALLEGATI:

ESTRATTO MAPPA CATASTALE: ALL. N. 1, 1bis

FOTOGRAFIE:

4 Fotografie

ALL. N. 2, 3, 4, 5.

DISEGNI E RILIEVI:

MAPPE:

DOCUMENTI VARI:

RELAZIONI TECNICHE:

RIFERIMENTI ALTRE SCHEDE (CSU; MA; RA; OA; SM; D;.....):

RIFERIMENTI ALLE FONTI DOCUMENTARIE:

FOTOGRAFIE:

MAPPE - RILIEVI - STAMPE:

ARCHIVI:

COMPILATORE DELLA SCHEDA:

*Roberto P. R.*

VISTO DEL SOPRINTENDENTE:

*re fawon*

REVISIONI:

ARCH. STEFANO NICASTA 11/5/1988

*Stefano Nicasta*



8 / 00305583

ITA:

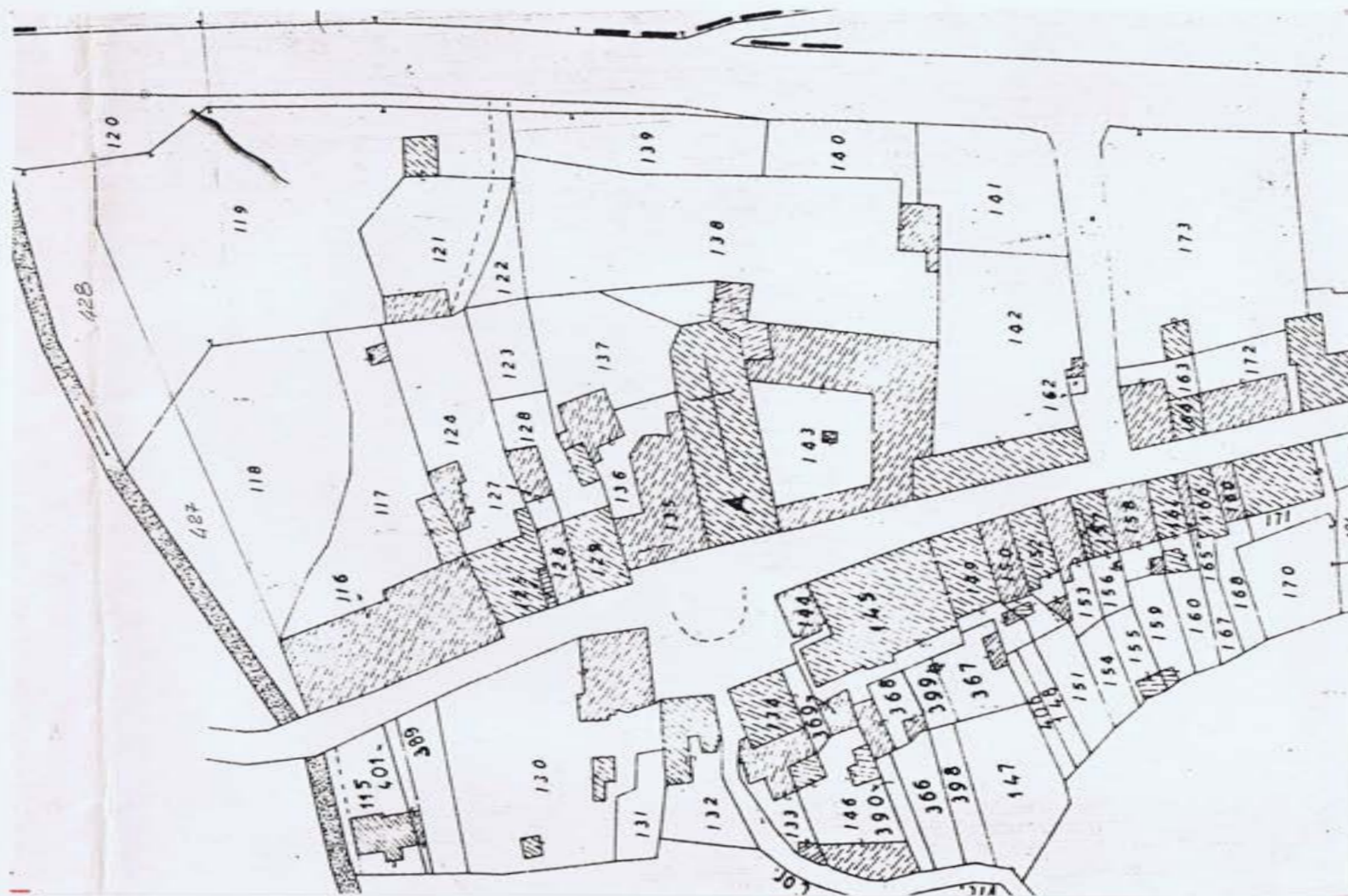
SOPRINTENDENZA PER I B.A.A. DI RAVENNA - FERRARA  
FORLÌ

EMILIA - ROMAGNA

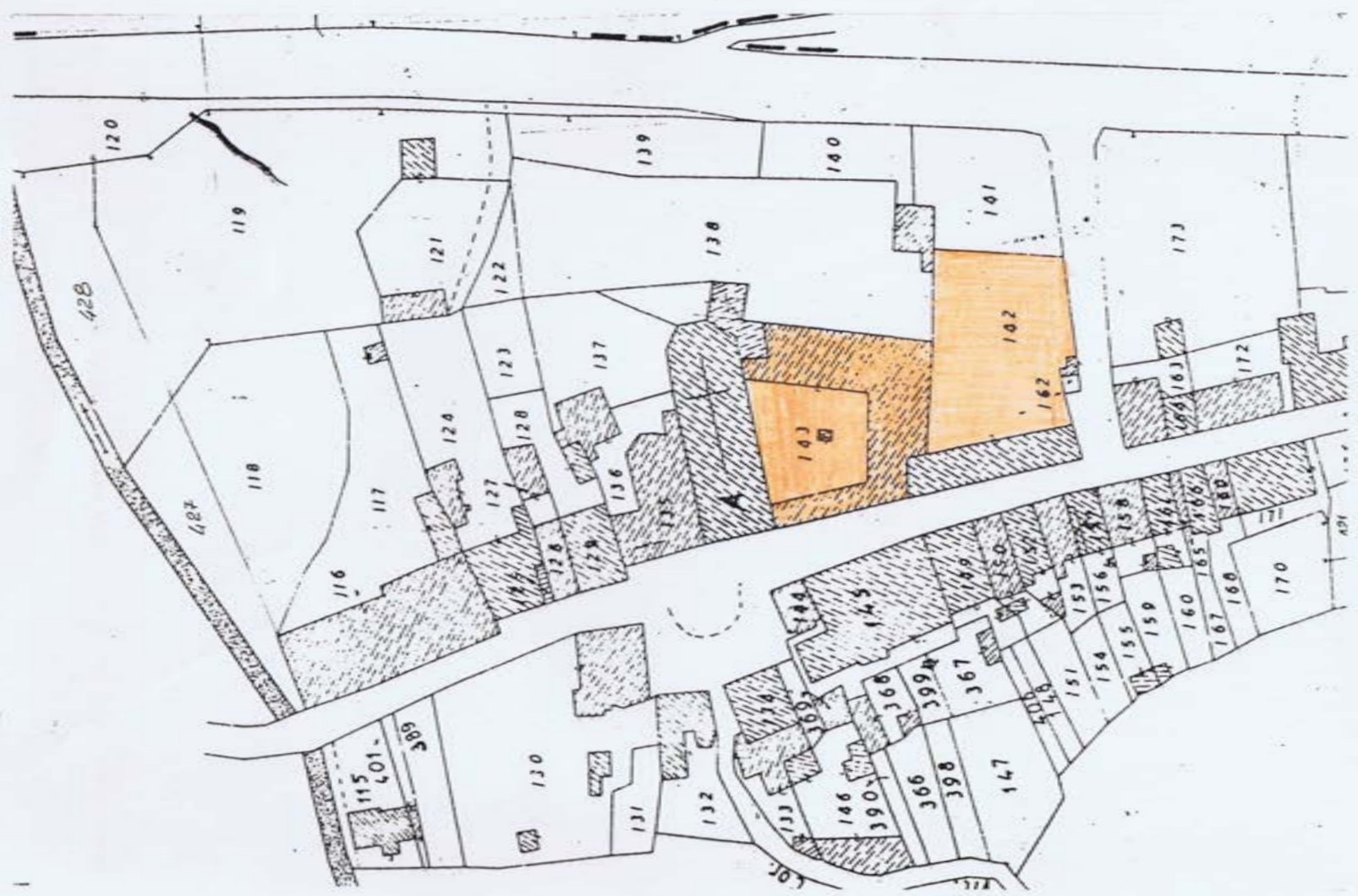
3

ALLEGATO N. 1


(CMPLESSO CONVENTUALE DI SANTA MARIA DEI MIRACOLI) Convento

U.T.E. di Forlì (Galeata)  
estratto di mappa F°39 (1942 )  
part. 142, 143  
scala 1 : 1000

N. CATALOGO GENERALE	N. CATALOGO INTERNAZIONALE	MINISTERO PER I BENI CULTURALI E AMBIENTALI DIREZ. GEN. DELLE ANTICHITÀ E BELLE ARTI	REGIONE	N.
8 / 00305583	ITA:	SOPRINTENDENZA PER I B.A.A. DI RAVENNA - FERRARA FORLÌ	EMILIA - ROMAGNA	3
ALLEGATO N. <u>1 bis</u> (CMPLESSO CONVENTUALE DI SANTA MARIA DEI MIRACOLI) Convento				




U.T.E. di Forlì (Galeata)  
 estratto di mappa F°39 (1942)  
 part. 142, 143  
 scala 1 : 1000

N. CATALOGO GENERALE	N. CATALOGO INTERNAZIONALE	 MINISTERO PER I BENI CULTURALI E AMBIENTALI DIREZ. GEN. DELLE ANTICHITA' E BELLE ARTI	REGIONE	N.	
8 / 00305583	ITA:	SOPRINTENDENZA PER I BENI AMBIENTALI E ARCHITETTONICI RAVENNA	42	EMILIA - ROMAGNA	3
ALLEGATO N. 2	FO - GALEATA - Località Pianetto - Convento annesso alla Chiesa di S.Maria dei Miracoli				

(5665238) Roma, 1975 - Ist. Poligr. Stato - S. (c. 400.000)



22978

N. CATALOGO GENERALE	N. CATALOGO INTERNAZIONALE	 MINISTERO PER I BENI CULTURALI E AMBIENTALI DIREZ. GEN. DELLE ANTICHITA' E BELLE ARTI	REGIONE	N.	
8 / 00305583	ITA:		SOPRINTENDENZA PER I BENI AMBIENTALI E ARCHITETTONICI RAVENNA	42	EMILIA - ROMAGNA
ALLEGATO N. 3		FO - GALEATA - Località Pianetto - Convento annesso alla Chiesa di S.Maria dei Miracoli			

(5605238) Roma, 1975 - Ist. Poligr. Stato - S. (c. 400.000)




31694



N. CATALOGO GENERALE	N. CATALOGO INTERNAZIONALE	MINISTERO PER I BENI CULTURALI E AMBIENTALI DIREZ. GEN. DELLE ANTICHITA' E BELLE ARTI	REGIONE	N.
8 / 00305583	ITA:	SOPRINTENDENZA PER I BENI AMBIENTALI E ARCHITETTONICI RAVENNA	42	EMILIA - ROMAGNA
ALLEGATO N. 4	FO - GALEATA - Località Pianetto - Convento annesso alla Chiesa di S.Maria dei Miracoli			

(5605238) Roma, 1975 - Ist. Poligr. Stato - S. (c. 490.000)



N. CATALOGO GENERALE	N. CATALOGO INTERNAZIONALE	 MINISTERO PER I BENI CULTURALI E AMBIENTALI DIREZ. GEN. DELLE ANTICHITA' E BELLE ARTI	REGIONE	N.
8 / 00305583	ITA:	SOPRINTENDENZA PER I BENI AMBIENTALI E ARCHITETTONICI RAVENNA	42	EMILIA - ROMAGNA
ALLEGATO N. 5	FO - GALEATA - Località Pianetto - Convento annesso alla Chiesa di S.Maria dei Miracoli			3



{5605238} Roma, 1975 - Ist. Poligr. Stato - S. (c. 400.000)

A

N. CATALOGO GENERALE

N. CATALOGO INTERNAZIONALE

MINISTERO PER I BENI AMBIANTALI E ARCHITETTURA  
DIREZIONE GENERALE DELLE ANTICHITÀ E BELLE ARTI

REGIONE

N.

CODICI 08 / 00305583

ITA:

SOPRINTENDENZA PER I BENI AMBIANTALI E ARCHITETTURA  
N. 1 PER LE PROVINCE DI RAVENNA FERRARA FORLÌ

EMILIA ROMAGNA 225/3

2

(5605237) Roma, 1975 - Ist. Poligr. Stato - S. (c. 400.000)

PROVINCIA E COMUNE: PO - GALEATA (PIANETTO)

LUOGO: STRADA COMUNALE DI PIANETTO

OGGETTO: CONVENTO DEI PADRI MINORI CONVENTUALI

CATASTO: FOGLIO 138

CRONOLOGIA: 1497 ? Anno di fondazione - 1784 Anno di alienazione a privati

AUTORE: Maestranze toscane e locali le stesse che costruirono la chiesa

DEST. ORIGINARIA: Conventuale

USO ATTUALE: In parte improprio (stalla e fienile) in parte totalmente  
Abbandonato e parzialmente diruto

PROPRIETÀ: Sig. MAGNI di Galeata

VINCOLI LEGGI DI TUTELA: Vincolo in base alla Legge 1089; pratica di esproprio  
P.R.G. E ALTRI: da parte dell'Amministrazione Comunale.

TIPOLOGIA EDILIZIA - CARATTERI COSTRUTTIVI

PIANTA: A "U" quadrangolare con due lati addossati al corpo della chiesa, W  
da cui si accedeva dalla sacrestia.

COPERTURE: Tetti a due falde, copertura lignea e manto in coppi.

VOLTE o SOLAI: Volte nel portico tamponato del chiostro sostituite attualmente  
da solai lignei.

SCALE: Interne in gradini di pietra locale grigia.

TECNICHE MURARIE: Murature perimetrali in pietra locale a vista. Tamponamenti  
interni in cotto o paretine in arelle e gesso.

PAVIMENTI: In cotto, in lastre di pietra grigia e in terra battuta.

DECORAZIONI ESTERNE: Finestre con cornice di massello in pietra grigia.  
Capitelli e colonne d'ordine toscano rinascimentaleDECORAZIONI INTERNE: Affreschi (consunti) nelle lunette del portico e nella  
sala capitolare; soffitto ligneo a cassettoni e cornici.

ARREDAMENTI: Nessuno di quelli in origine

STRUTTURE SOTTERRANEE: Interrato sul fronte principale.

DESCRIZIONE:

Il complesso conventuale adiacente alla chiesa e al campanile di pianetto si struttura con una pianta a "U" i cui lati mediani sono in comune con la parete Est della chiesa di S. Maria dei Miracoli. Il disegno della pianta è quadrangolare e il cortile interno non ha una forma quadrata regolare ma rispetta l'andamento asimmetrico dei tre corpi di fabbrica. In origine il chiostro era interamente circondato da colonnati le cui eleganti colonne, basi e capitelli affiorano tuttora dalla tamponatura eseguita in epoca più tarda. Il convento in origine si sviluppava in due piani e un piano interrato posto sul fronte principale. Attualmente a seguito della vendita a privati nel 1784 l'interno del fabbricato ha subito pesanti modifiche planimetriche e spaziali la principale delle quali è stata la costruzione di un mezzanino nel corpo verso est. Ai primi anni del 1800 si deve far risalire la completa tamponatura dei colonnati interni al chiostro a seguito di modifiche e adattamenti planimetrici ad abitazioni. Nel corpo di fabbrica adiacente al campanile si è costruito il mezzanino fra il piano terra e il solaio ligneo posto al primo piano alterando il disegno lineare delle facciate interno con l'apertura di finestre quadrate nella tamponatura degli archi del portico. In questa parte del fabbricato al piano terra è tuttora visibile la sala capitolare il cui pregevole soffitto a cassettoni (in deplorabile stato di degrado) ha subito manomissioni e affumicamenti tanto da comprometterne la stabilità. Dalla documentazione allegata si vede infatti il preoccupante fenomeno di flessione di una trave mediana. Di particolare interesse sono le mensole lignee che sorreggono le travi principali della sala capitolare. Di notevole interesse è anche la presenza di una porta corniciata e trabeata e di un capitello di disegno inedito: ad anfore rovesciate. Probabilmente si tratta di un reperto di recupero. Lo stato attuale permette di leggere la traccia di ben 11 archi del portico chiusi da tamponature.

Si è propensi a far coincidere con l'anno di fondazione della Chiesa di S. Maria dei Miracoli di Pianetto, la data di costruzione dell'annesso impianto conventuale in quanto proprio nell'anno 1497 il Padre Pietro Delfino dei Camaldolesi, generale dei monaci scrivendo a suo padre descrive il miracolo avvenuto nella modesta casa di Cione di Francesco del miracolo della tavoletta di S. Maria Vergine. A seguito del leggendario evento la podesteria di Galeata provvide a ad acquistare la casa e al suo posto eriger vi una chiesa con annesso convento. Di tale evento esiste anche una stampa ottocentesca pubblicata nel 1821 da padre Marco Satanassi de' Sordi di Mercatale dove sono citati il miracolo e la casa dove avvenne. Come già descritto nella scheda relativa alla Chiesa di S. Maria di Pianetto furono nominati sprintendenti alla fabbrica i signori Giovanni D'Andrea, Cristofano di Jacopo di Galeata, Cristofano di Biagio e Mastro Ludovico da Mercatale che provvidero con il concorso del popolo di Galeata e delle frazioni circostanti a realizzare il complesso architettonico. Anche l'impianto conventuale, oltre alla chiesa e al monumentale campanile, rivela il suo carattere rinascimentale nella pregevole cura del chiostro interno e della scansione ritmica delle finestre. Attualmente dopo un profonda ricognizione filologica sul fabbricato, è possibile notare le profonde modifiche apportate negli ultimi due secoli all'impianto originale. Modifiche di carattere planimetrico e spaziale a cui si è aggiunto il completo stato di abbandono ~~in cui è stato~~ in cui è stato lasciato il convento: in particolare ci sono dei crolli di copertura nell'ala a Sud e ovest. Il chiostro che aveva portico su tre lati e 11 o 12 archi a pieno centro di chiaro disegno brunelleschiano è stato interamente tamponato con muratura grossolana a vista dopo la cessione al dott. Lodovico Casanova Sordi nel Maggio 1784. Notizie di carattere storico sul convento ne esistono diverse e qui si segnala la funzione che aveva la cella e relatova segreta sottostante posta nei primi due piani del campanile, tale ambiente era utilizzata come cella di punizione per i padri conventuali a cui si accedeva dalla sacrestia e da una botola posta nel centro del vano del campanile a livello della chiesa. Nelle pareti di questi ambienti: cella e segreta sono graffiti sull'intonaco croci, invocazioni deprecatorie, nomi e frasi scritte dai puniti. I padri conventuali vissero di elemosine e di modeste rendite derivanti da donazioni di terreni e piccoli poderi. Si ha traccia tuttora di tre poderi sicuramente appartenenti al convento: Podere al Pantano, di uno alle Chiesuole, chiamato Caldino, e di un altro alla Tombina di Civitella di Romagna. Quest'ultimo si chiama tuttora Ca' de' Fratti. Attualmente l'ala sud del convento ha subito la trasformazione più pesante con sventramenti ed demolizioni per l'uso a stalle e fienile

#### SISTEMA URBANO:

I tra fronti del convento prospettano a est con l'attuale strada statale, a ovest con la via Comunale di Pianetto e a sud con un cortile privato e come la chiesa e l'annesso campanile fanno parte integrante del tessuto urbano del borgo di Pianetto.

#### RAPPORTI AMBIENTALI:

Vds. la scheda redatta sulla Chiesa di S. Maria dei Miracoli di Pianetto.

#### ISCRIZIONI - LAPIDI - STEMMI - GRAFFITI:

Nel chiostro interno al fabbricato, sul peduccio diruto di un capitello è collocato un stemma in pietra grigia il cui disegno, totalmente consunto non permette l'identificazione. Da una descrizione del Mambrini, riportata dal Ellero Leoncini, si crede potessero esistere negli spazi semicircolari delle pareti del chiostro (tale nota fa pensare che prima delle tamponature il loggiato del chiostro avesse il coperto a volta e non in solai lignei come è tuttora) c'erano affreschi raffiguranti santi e personaggi noti dell'Ordine conventuale, episodi della vita di S. Francesco con i nomi e gli stemmi dei donatori. Tali affreschi datano la fine del 1600, in essi c'era ripetuto ben tre volte lo stemma dei Versari ed erano ricordati Marco Antonio Versari, Alessandro Versari, D. Francesco Versari; altri stemmi appartenevano a P. Filippo Sottili, M. Antonio Di Francesco Bombardi, F. Francesco Quartoli. Nella lunetta interna alla porta principale del convento c'era un affresco con uno stemma irriconoscibile e sopra una Madonna alla quale S. Francesco indicava una esatta riproduzione del convento con il chiostro, il convento ed il campanile. Altre tracce di affreschi si trovano nella pareti della sala capitolare ubicata nei pressi della sacrestia.

#### RESTAURI (tipo, carattere, epoca):

RESTAURI (tipo, carattere, epoca):

Nel fabbricato non è mai stato fatto un intervento di restauro conservativo o di consolidamento.

L'impianto originale ha avuto pesanti modifiche architettoniche che hanno profondamente mutato l'aspetto esteriore del fabbricato.

Tra i principali si segnala la tamponatura del loggiato del ~~chor~~ chiostro, la costruzione di un mezzanino fra il piano terra e il primo piano della est del convento; lo sventramento completo dell'ala a sud per utilizzarla a fienile e stalla e la costruzione di tramezzi interni posticci ad uso civile abitazione e l'abnorme apertura di finestre nel cortile interno.

Gravi crolli danneggiano la copertura delle falde di una parte dell'ala del convento a Sud.

Il fabbricato è in parte abbandonato ala ovest e est e in parte utilizzato in maniera impropria nell'ala sud.

BIBLIOGRAFIA:

D. Manbrini, "GALEATA NELLA STORIA E NELL'ARTE". Bagno di Romagna, 1935.

E. Leoncini, "LA QUATTROCENTESCA CHIESA DI S. MARIA DEI MIRACOLI DI PIANETTO". S.Sofia di R., S.D.

STATO DI CONSERVAZIONE	DATA DI RILEVAMENTO						DATA DI RILEVAMENTO						DATA DI RILEVAMENTO					
	O	B	M	C	P	R	O	B	M	C	P	R	O	B	M	C	P	R
STRUTTURE SOTTERRANEE																		
STRUTTURE MURARIE																		
COPERTURE																		
SOLAI																		
VOLTE E SOFFITTI																		
PAVIMENTI																		
DECORAZIONI																		
PARAMENTI																		
INTONACI INT.																		
INFISSI																		

OSSERVAZIONI:

**ALLEGATI:**

**ESTRATTO MAPPA CATASTALE:**

**FOTOGRAFIE:**

**DISEGNI E RILIEVI:**

**MAPPE:**

**DOCUMENTI VARI:**

**RELAZIONI TECNICHE:**

**RIFERIMENTI ALTRE SCHEDE (CSU; MA; RA; OA; SM; D;.....):**

**RIFERIMENTI ALLE FONTI DOCUMENTARIE:**

**FOTOGRAFIE:**

**MAPPE - RILIEVI - STAMPE:**

**ARCHIVI:**

**COMPILATORE DELLA SCHEDA:**

Dott. Arch. Silvio Van Riel  
via XX Settembre, 96  
Tel. 480.230/9  
50129 Firenze

**VISTO DEL SOPRINTENDENTE:**

**REVISIONI:**

**DATA:**

N. CATALOGO GENERALE

N. CATALOGO INTERNAZIONALE



MINISTERO PER I BENI CULTURALI E AMBIENTALI  
DIREZ. GEN. DELLE ANTICHITA' E BELLE ARTI

REGIONE

N.

8 / 00305583

ITA:

2

ALLEGATO N. 1

(5605238) Roma, 1975 - Ist. Poligr. Stato - S. (c. 400.000)

Porta interna



62794

Particolare chiostro



62817

Base colonna  
int. Chiesa



62800

N. CATALOGO GENERALE

N. CATALOGO INTERNAZIONALE



MINISTERO PER I BENI CULTURALI E AMBIENTALI  
DIREZ. GEN. DELLE ANTICHITA' E BELLE ARTI

REGIONE

N.

8 / 00305583

ITA:

2

ALLEGATO N. 2

[5603238] Roma, 1975 - Ist. Poligr. Stato - S. (c. 400.000)

Vedute del Campanile



62792



62815



62791



N. CATALOGO GENERALE	N. CATALOGO INTERNAZIONALE	MINISTERO PER I BENI CULTURALI E AMBIENTALI DIREZ. GEN. DELLE ANTICHITA' E BELLE ARTI	REGIONE	N.
8/00305583	ITA:			2
ALLEGATO N. 3				



13

Prospetti interni cortile




(c. 400.000)

62814



62816

N. CATALOGO GENERALE	N. CATALOGO INTERNAZIONALE	 MINISTERO PER I BENI CULTURALI E AMBIENTALI DIREZ. GEN. DELLE ANTICHITA' E BELLE ARTI	REGIONE	N.
8 / 00305583	ITA:			2
ALLEGATO N. 4				

(5605238) Roma, 1975 - Ist. Poligr. Stato - S. (c. 400.000)

Particolari Capitelli colonne Chiostro



62806



62807

N. CATALOGO GENERALE

N. CATALOGO INTERNAZIONALE



MINISTERO PER I BENI CULTURALI E AMBIENTALI  
DIREZ. GEN. DELLE ANTICHITA' E BELLE ARTI

REGIONE

N.

8 / 00305583

ITA:

2

ALLEGATO N. 5

(5605238) Roma, 1975 - Ist. Poligr. Stato - S. (c. 400.000)

Vista del Monastero




62811

Stemma nella parete esterna della Chiesa  
sul cortile



62808

N. CATALOGO GENERALE	N. CATALOGO INTERNAZIONALE	 MINISTERO PER I BENI CULTURALI E AMBIENTALI DIREZ. GEN. DELLE ANTICHITA' E BELLE ARTI	REGIONE	N.
8 / 00305583	ITA:			2
ALLEGATO N. 6				

[5603238] Roma, 1975 - Ist. Poligr. Stato - S. (c. 400.000)

Affresco sulla lunetta interna del chiostro



62796

particolare arcata chiostro



62795



MINISTERO PER I BENI CULTURALI E AMBIENTALI  
UFFICIO CENTRALE PER I BENI AMBIENTALI ARCHITETTONICI ARCHEOLOGICI  
ARTISTICI E STORICI  
ISTITUTO CENTRALE PER IL CATALOGO E LA DOCUMENTAZIONE

	TSK (tipo scheda)	A	◇LIR (livello di ricerca)	INC
NCT	NCTR (codice regione)	08	NCTN (n. cat. gen.)	00305583
	ESC (ente schedatore)	S42		
	ECP (ente competente)	S42		
PVC	PVCP (provincia)	FORLI	PVCC (comune)	GALEATA
	PVCF (frazione)			Pionetto
	PVCL (località)			Pionetto
△ CST	CSTN (numero d'ordine)		CSTD (denominazione)	
	CSTA (carattere amministrativo del c.s.)			frazione
△ ZUR	ZURN (numero)		ZURD (tipo e denominazione)	
△ SET	SETT (tipo)			
	SETN (num. del settore)		SETD (denominazione)	
	SETP (num. nel settore)			
OGT	OGTT (tipo)		ex convento	
	OGTQ (qualificazione)		Framencano	
	OGTD (denominazione)		PADRI MINORI CONVENTUALI	
UBV	UBVD (denom. spazio viabilistico affaccio principale)		Via Borgo Pionetto	
★	UBVN (numero civico)		UBVK (indic. chilom.)	
CTS	CTSF (foglio)	F.39/A	CTSD (data foglio)	
★	CTSP (particella)	pe. 142-143		
★	CDG (indicazione generica)		Fido Locale	
	CDGS (indicazione specifica)		COMUNE DI GALEATA	
	CDGI (indirizzo)		Via Castellucci 1	
★	ALN (tipo evento)		ALND (data)	
VIN	VINL (legge)	1089/1939	VINA (articolo)	1
	VIND (estremi provvedimento)	1979.7.13	VINR (data registr.)	1979.10.9



STU STUT (strumento urb. in vigore) P.R.G. - est. A/1  
 STUN (sintesi normativa di zona) Ristrutturazione scientifica  
 CRD CRDR (sistema di riferimento) \_\_\_\_\_  
 CRDX (longitudine) \_\_\_\_\_ CRDY (latitudine) \_\_\_\_\_  
 \* Δ AUT AUTN (nome autore) \_\_\_\_\_ AUTI (ruolo autore) \_\_\_\_\_  
 Δ ATB ATBD (denominazione ambito culturale) riuscimento ATBI (riferimento all'intervento) \_\_\_\_\_  
 Δ REL RELS (secolo) XV RELF (frazione di secolo) fine RELI (data) 1497 RELV/RELW/RELX (validità) auto bibliografica  
 Δ REV REVS (secolo) XIX REVF (frazione di secolo) inizio REVI (data) 1803 REVV/REW/REX (validità) auto bibliografica  
 Δ PNT PNTS (schema) ecumetrico PNTF (forma) rettangolare  
 Δ \* SVC SVCM (materiali) pietra calcarea  
 Δ \* SOF SOFG (genere) liquo  
 SOFF (forma) piccole e esattoloni  
 Δ \* CPM CPMM (materiali) liquo e coppi laterizio  
 Δ \* USA (uso attuale) centro polivalente  
 Δ USO USOD (uso originario) advento  
 \* FTA FTAN (negativo) (SBAA RA 106665) FTAT (note) \_\_\_\_\_  
 SFC (stralcio foglio catastale) 1  
 \* ALG ALGT (tipo) \_\_\_\_\_ ALGN (numero) \_\_\_\_\_  
 \* RSE RSER (riferimento argomento) \_\_\_\_\_  
 RSEC (codici) \_\_\_\_\_  
 \* CMP CMPD (data) 1994 CMPN (compilatore) Tamburini P (Occupazione) Mattioli L. (fotografica)  
 \* FUR (funzionario responsabile) arch. Carla Di Francesco  
 ○ OSS (osservazioni) \_\_\_\_\_

Legenda: NCT (codice univoco), PVC (localizzazione amministrativa), CST (centro storico), ZUR (zona urbana), SET (settore), OGT (oggetto), UBV (ubicazione), CTS (catasto), CDG (condizione giuridica), ALN (mutamenti di titolarità/possesso/detenzione), VIN (vincoli), STU (strumenti urbanistici), CRD (coordinate), AUT (autore), ATB (ambito culturale), REL (cronologia, estremo remoto), REV (cronologia, estremo recente), PNT (pianta), SVC (tipologia costruttiva delle strutture verticali), SOF (tipologia costruttiva delle strutture di orizzontamento), CPM (manto di copertura), USA (uso attuale), USO (uso storico), FTA (fotografie allegate), SFC (stralcio foglio catastale), ALG (elaborati grafici e cartografici), RSE (riferimento altre schede), CMP (compilazione).

◇ Il campo va compilato con la lettera I in caso di scheda inventariale, con la lettera I/V per le schede di inventariazione dei vincoli. In presenza di schede di catalogazione o di precatalogazione già redatte, la lettera V dovrà essere seguita rispettivamente dalle lettere C o P.

\* I campi devono essere considerati ripetitivi.

Δ Nella compilazione della scheda inventariale le voci possono essere considerate facoltative ove l'informazione non sia desumibile dall'osservazione diretta dell'opera.

Il campo va compilato solo in assenza di indirizzo o, fuori dai centri urbani, di dati catastali disponibili.

La compilazione è facoltativa. Il campo può essere utilizzato per brevi note aggiuntive di notizie storico-critiche o altro.

Alle schede di opere vincolate occorre allegare fotocopia dell'atto di vincolo e, ove disponibile, della scheda di catalogo. In presenza della scheda di catalogazione o di precatalogazione è obbligatorio riportare nel sottocampo NCTN il numero di catalogo generale già assegnato. Per le schede di opere vincolate la compilazione del campo autore è obbligatoria.

Io sottoscritto mi obbligo alla conservazione dell'oggetto descritto nel presente foglio secondo le norme di legge 1 giugno 1939 n. 1089 e Regolamento approvato con R. Decreto n. 363 del 30 gennaio 1913: di conseguenza a non rimuovere parti o elementi, a non apportarvi modificazioni senza preventiva approvazione del Ministero per i Beni Culturali e Ambientali e a non menomarne in alcun modo il pubblico godimento.

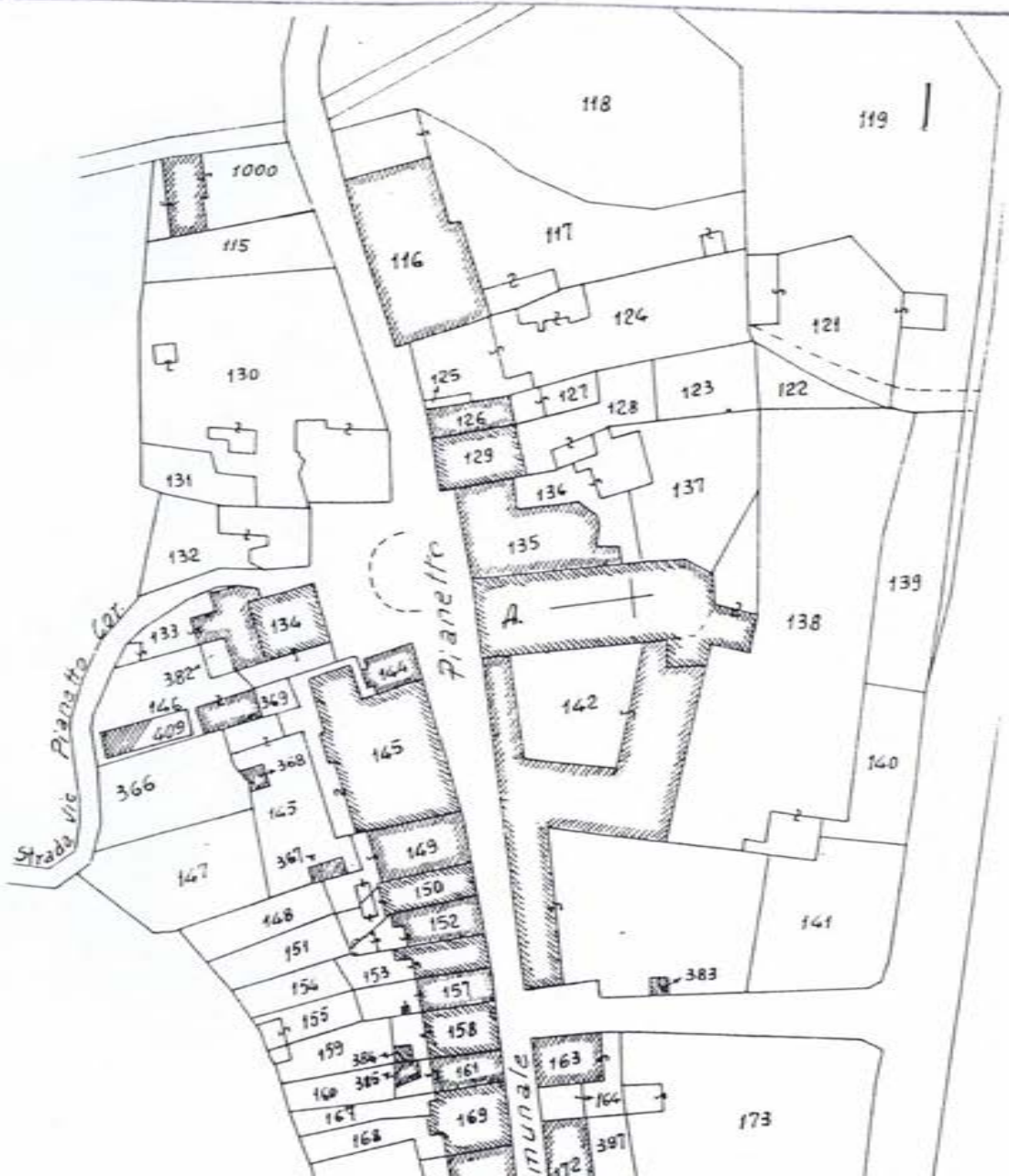
Visto del Soprintendente

Firma

---

---

I/V	N. CATALOGO GENERALE	N. CATALOGO INTERNAZIONALE	 MINISTERO PER I BENI CULTURALI E AMBIENTALI UFFICIO CENTRALE PER I B.A.A.A.S. ISTITUTO CENTRALE PER IL CATALOGO E LA DOCUMENTAZIONE	REGIONE	N.
CODICE	8 / 00305583	ITA:	SOPRINTENDENZA PER I BENI AMBIENTALI E ARCHITETTONICI - RAVENNA	42	EMILIA - ROMAGNA
ALLEGATO N. 1 <del>SBAA</del> <i>la TORRE</i> <i>gestata</i> <i>Pianello</i> <i>Convento dei Minori di</i> <i>Catolico</i> <i>F. 39/A</i> <i>pe. 142-143</i> <i>Pianello</i>					






I/V	N. CATALOGO GENERALE	N.CATALOGO INTERNAZIONALE		MINISTERO PER I BENI CULTURALI E AMBIENTALI UFFICIO CENTRALE PER I B.A.A.A.S. ISTITUTO CENTRALE PER IL CATALOGO E LA DOCUMENTAZIONE	REGIONE	N.
CODICI	8 / 00305583	ITA:	SOPRINTENDENZA PER I BENI AMBIENTALI E ARCHITETTONICI - RAVENNA	42	EMILIA - ROMAGNA	
ALLEGATO N. <i>2 SBAA Ra mg. 106662-106665</i> <i>FORLÌ</i> <i>GALEATA Pignetto</i> <i>ex Convento PP. Minori Conventuali</i>						
						
<i>veduta d'insieme del convento</i>			<i>veduta d'insieme del convento</i>			

I/V	N. CATALOGO GENERALE	N. CATALOGO INTERNAZIONALE		MINISTERO PER I BENI CULTURALI E AMBIENTALI UFFICIO CENTRALE PER I B.A.A.A.S. ISTITUTO CENTRALE PER IL CATALOGO E LA DOCUMENTAZIONE	REGIONE	N.
CODIC	8 / 00305583	ITA:	SOPRINTENDENZA PER I BENI AMBIENTALI E ARCHITETTONICI - RAVENNA	42	EMILIA - ROMAGNA	
ALLEGATO N. 3 SBAA Ra mg. 166668-166669 Fori GALEATA Prometto ex convento PP. Minori Conventuali						
						
Veduta d'insieme del chiostro e campanile			Particolare delle coperture a volta del portico			

I/V	N. CATALOGO GENERALE	N. CATALOGO INTERNAZIONALE	 MINISTERO PER I BENI CULTURALI E AMBIENTALI UFFICIO CENTRALE PER I B.A.A.A.S. ISTITUTO CENTRALE PER IL CATALOGO E LA DOCUMENTAZIONE	REGIONE	N.
CODICI	8 / 00305583	ITA:	SOPRINTENDENZA PER I BENI AMBIENTALI E ARCHITETTONICI - RAVENNA	42	EMILIA - ROMAGNA
ALLEGATO N. 4 SBAA Ra mp. 106666 - 106663 FORTE GALEATA			Piomello ex-convento		PP Minori Conventuali
					
<p><i>Veduta di insieme del portico</i></p>			<p><i>Veduta di insieme del portico</i></p>		

I/V	N. CATALOGO GENERALE	N. CATALOGO INTERNAZIONALE	 MINISTERO PER I BENI CULTURALI E AMBIENTALI UFFICIO CENTRALE PER I B.A.A.A.S. ISTITUTO CENTRALE PER IL CATALOGO E LA DOCUMENTAZIONE	REGIONE	N.
CODICE	8 / 00305583	ITA:	SOPRINTENDENZA PER I BENI AMBIENTALI E ARCHITETTONICI - RAVENNA	42	EMILIA - ROMAGNA
ALLEGATO N. 5 SBAA RO reg. 106664 - 106667 FORLÌ - Galeato - Pionato ex convento Primitivi conventuali					

Particolare del portico



Soffitto in legno a cassette di primo Tenore



Il convento di  
Piazzetta

GALEATA

### OSSERVAZIONI

Il convento dei Padri minori Conventuali di Piazzetta fu costruito in adiacenza alla Chiesa di S. Maria dei Minori nel 1497. È caratterizzato da un chiostro a due ordini sovrapposti: al piano terra le arcate sono sorrette da colonne in pietra con capitelli "ionici"; al piano primo le logge sono del tutto sorrette da piccole colonne, mentre oggi è temporanea e caratterizzata da finestre piuttosto quadrate e incorniciate in pietra.

Il convento fu soppresso nel 1783 e fu lasciato dai frati; nel 1803 fu rilevato il cordolo soprastante mura dorsale e, al piano terra l'ampio portale in pietra ad arco con chiave di volta decorato con lo stemma dei Visconti.

Sono in corso lavori di restauro dei progettisti: Arch. F. Ciochini, Ing. G. Ghini e arch. S. Van Riel.

Le volte affrescate nel chiostro con vite di S. Francesco, rimangono scarse tracce.

Nelle sale capitulari soffitti e cornicioni di legno e mensole lignee che sorreggono le travi principali. Anche negli affreschi delle sale capitulari rimangono scarse tracce.

Da rilevare inoltre porte interne riquadrate con cornici di marmo.



## Alla CONSERVATORIA DEI REGISTRI IMMOBILIARI

di FORLÌ

## NOTA DI TRASCRIZIONE

a favore

DEL MINISTERO PER I BENI CULTURALI E AMBIENTALI

UFFICIO CENTRALE PER I BENI AMBIENTALI, ARCHITETTONICI, ARCHEOLOGICI, ARTISTICI E STORICI

a carico

di <sup>(1)</sup> MAGNI MAURILIO nato a Castelfidone il 22.6.1909

domiciliato in MERCATALE-PIANETTO Via CAMPAGNA N. 3

Su richiesta del Ministro per i Beni Culturali e Ambientali ai sensi e per gli effetti degli artt. 2 e 3 della legge 1° giugno 1939, n. 1089, si domanda la trascrizione del decreto ministeriale in data 19 LUGLIO 1979 notificato a mezzo del messo comunale di GALEATA il 13 AGOSTO 1979

che si unisce alla presente in copia conforme, con la quale si è provveduto a dichiarare l'interesse particolarmente importante, ai sensi e per gli effetti della citata legge del seguente immobile<sup>(2)</sup>  
EX CONVENTO DEI PP. MINORI CONVENTUALI

sito nel Comune di GALEATA segnato in catasto al numero di mappa<sup>(3)</sup> 142 - 143 Foglio 39  
confinante<sup>(4)</sup> con la Strada Comunale Pianetto e con i mapp. A - 138 - 141 - 162 del Fg. 39

Ravenna, li 4 Ottobre 1979

- (1) Cognome, Nome, e paternità  
(2) Natura dell'immobile.  
(3) Numeri catastali e delle mappe censuarie.  
(4) Indicare almeno tre confini dell'immobile.

IL SOPRINTENDENTE  
dott. arch. Luigi Pavan

IMMOBILIARE REGISTRO 130 ANNO 1978

CONSERVATORIA REGISTRI IMMOBILIARE - FORLÌ

Form. eseguita il 9 077.1978 Reg. Gen. N° 9288

leg. Part. Art. 6284 Esatte Lire

*pretis*



REGISTRO IMMOBILIARE

*130 ANNO 1978*

CONSERVATORE DEL REGISTRO IMMOBILIARE FORLÌ



~~IL MINISTERO DELLA PUBBLICA ISTRUZIONE~~

IL MINISTRO PER I BENI CULTURALI E AMBIENTALI

Vista la legge 1° giugno 1939, n. 1089 sulla tutela delle cose d'interesse artistico e storico ;

Ritenuto che l'immobile EX CONVENTO DEI PP. MINORI CONVENTUALI

sito in Prov. di FORLÌ, Comune di GALEATA

frazione di PIANETTO, segnato in catasto a

numer. o mapp. 142-143 di proprietà (di comproprietà) di MAGNI MAURILIO  
Fg. 39/A

nato a CASTELDIDONE (CR) il 22/6/1909

confinante con la Strada Comunale Pianetto e con i mapp. A - 138 - 141  
162 del Foglio 39/A

ha interesse particolarmente importante ai sensi della citata legge perchè notevolissimo esem-  
pio di Convento della fine del sec. XV; appartenuto ai PP. Minori Conventua-  
li adiacente alla Chiesa di S. Maria dei Miracoli; presenta nelle sue strut-  
ture tipici elementi architettonici e decorativi conventuali tardo quattro-  
centeschi: il chiostro con giro di colonne dai capitelli e peducci di par-  
ticolare pregio nella parte interna. Oltre al ripetersi dei ricordati mo-  
tivi, si trovano nel chiostro alcune lunette affrescate e un soffitto con  
cassettoni in legno.

D E C R E T A :

l'immobile EX CONVENTO DEI PP. MINORI CONVENTUALI

come sopra descritto, è dichiarato di interesse particolarmente importante ai sensi della citata legge 1° giugno 1939, n. 1089 e viene quindi sottoposto a tutte le disposizioni di tutela contenute nella legge stessa.

Il presente decreto sarà notificato in via amministrativa al proprietario domiciliato

in MERCATALE - PIANETTO <sup>Via</sup> CAMPAGNA N. 3

a mezzo del messo comunale di GALEATA

A cura del competente Soprintendente per i Beni Ambientali e Architettonici

di Ravenna esso verrà



DELI° 3 - PIEMONTE - Sez. Galeata  
CONVENTO DEI PP. MINORI CONVENTUALI  
Planimetria in scala 1:1000  
Foglio 39 Sviluppo A



quindi trascritto presso la Conservatoria dei registri immobiliari, ed avrà efficacia nei confronti di ogni successivo proprietario, possessore o detentore a qualsiasi titolo.

Roma, ..... 19.....

08 LUG. 1979



IL MINISTRO

IL SOTTOSCRITTO

Per copia conforme:

Il Capo della Divisione

VERBALE DI NOTIFICA

Su richiesta del Ministro della Pubblica Istruzione, io sottoscritto, messo del Comune di GALEATA, ho, in data di oggi, notificato il presente decreto

MAGNI MAURILIO

mediante consegna fattane al domicilio suindicato, a mezzo di persona qualificatasi per lui medesimo.

Data 13.8.1979




IL MESSO COMUNALE

F.to illeggibile

Per copia conforme

IL SOPRINTENDENTE  
dott. arch. Luigi Pavan




 PER COPIA CONFORME  
 Il Direttore di Divisione Aggiunta

*Al Ministro Segretario di Stato*

PER I BENI CULTURALI E AMBIENTALI

- Considerato che l'immobile denominato "Ex Convento dei P.F. Minori Conventuali" sito in Comune di Galeata, Frazione Pianetto, di proprietà di Magni Maurilio, nato a Casteldidone (CR) il 22.6.1909 e Magni Giovanni, nato a Mariana (MN) il 23/11/1921, per la sua importanza storico-artistica è soggetto a tutte le disposizioni di tutela previste dalla legge 1/6/1939 n. 1089;
- Visto l'elenco delle ditte espropriande redatto in data 20.5.82 dal Comune di Galeata;
- Visto il piano particolareggiato descrittivo redatto in data 9.1.82;
- Visto la relazione storico-artistica dell'immobile redatta dal Comune di Galeata;
- Vista la relazione circa l'utilizzazione e la sistemazione del bene espropriando;
- Vista la relazione di stima redatta in data 28.10.1980 dall'Ufficio Tecnico Erariale di Forlì con la quale viene attribuito all'immobile in questione il valore di L. 80.000.000;
- Visto il Foglio Annunzi Legali della Provincia di Forlì in data 19.6.1982 nel quale è stata inserita per estratto la richiesta di espropriazione;
- Visto l'estratto della deliberazione originale del Consiglio Comunale di Galeata in data 10.12.1981 nel quale viene chiaramente assunto l'onere della spesa di L. 80.000.000 (lire ottantamiliardi) a carico di detto Comune;
- Considerata l'opportunità di aderire alla richiesta in quanto il fine di pubblica utilità, ampiamente giustifica l'espropriazione ed inoltre viene garantita la conservazione ed il restauro dell'immobile monumentale;
- Vista la legge 25.6.1865 n. 2359 sulle espropriazioni per cause di pubblica utilità;
- Vista la legge 1° giugno 1939 n. 1089;

D E C R E T A :

Art. 1) E' dichiarata di pubblica utilità l'espropriazione dell'immobile denominato "Ex Convento dei P.F. Minori Conventuali" sito in Co-

COPIA CONFORME  
Il Direttore di Divisione Aggiunta



# Il Ministro Segretario di Stato

PER I BENI CULTURALI E AMBIENTALI

(2)

mune di Galeata, fraz. Pianetto, di comproprietà di Magni Maurizio, nato a Castelidione (GR) il 22.6.1909 e residente in Galeata (FO) Fraz. Mercatale - Pianetto, Via Campagna n. 3, Magni Giovanni, nato a Mariana (MN) il 23/11/1921 e residente in Galeata (FO) Fraz. Mercatale - Pianetto, Via Campagna n. 3, per il prezzo di L. 80.000.000 (lire ottantamiliardi) giusta la valutazione dell'U. T. L. di Forlì.

Art. 2) La presente espropriazione viene pronunciata in favore del Comune di Galeata ai sensi del 2° comma dell'art. 54 della legge 1 giugno 1939 n. 1089, il quale provvederà a sostenere gli oneri relativi.

Art. 3) Le operazioni di espropriazione ed i relativi lavori di restauro dell'edificio espropriato, dovranno essere iniziati entro 2 anni dalla data del presente decreto e condotti a termine entro 5 anni dalla medesima data.

Il presente decreto, corredato dalla documentazione che lo riguarda sarà inviato al Prefetto della Provincia di Forlì per gli ulteriori adempimenti di competenza ai sensi della citata legge 25 giugno 1865 n. 359, e ne sarà data comunicazione al Comune di Galeata (FO) ed al Soprintendente per i beni Ambientali Architettonici per le Province di Ravenna - Ferrara - Forlì.

Roma, 11

17 DIC. 1983

IL MINISTRO

*F. De Gullotti*



PER COPIA CONFORME  
Il Direttore di Divisione Aggiunta



# Alla CONSERVATORIA DEI REGISTRI IMMOBILIARI

di FORLÌ

## NOTA DI TRASCRIZIONE

a favore

DEL MINISTERO PER I BENI CULTURALI E AMBIENTALI

UFFICIO CENTRALE PER I BENI AMBIENTALI, ARCHITETTONICI, ARCHEOLOGICI, ARTISTICI E STORICI

a carico

di <sup>(1)</sup> MAGNI GIOVANNI nato a Mariana il 23.11.1921

domiciliato in MERCATALE-PIANETTO Via CAMPAGNA N. 3

Su richiesta del Ministro per i Beni Culturali e Ambientali ai sensi e per gli effetti degli artt. 2 e 3 della legge 1° giugno 1939, n. 1089, si domanda la trascrizione del decreto ministeriale in data 19 LUGLIO 19 79 notificato a mezzo del messo comunale di GALEATA il 13 AGOSTO 19 79

che si unisce alla presente in copia conforme, con la quale si è provveduto a dichiarare l'interesse particolarmente importante, ai sensi e per gli effetti della citata legge del seguente immobile <sup>(2)</sup>  
EX CONVENTO DEI PP. MINORI CONVENTUALI

sito nel Comune di GALEATA segnato in catasto al numero di mappa <sup>(3)</sup> 142-143 del Fg.39

confinante <sup>(4)</sup> con la Strada Comunale Pianetto e con i mapp. 138 - A - 141  
162 del Fg.39

Ravenna li 5 Ottobre 19 79

IL SOPRINTENDENTE  
dott. arch. Luigi Pavan

- (1) Cognome, Nome, e paternità
- (2) Natura dell'immobile.
- (3) Numeri catastali e delle mappe censuarie.
- (4) Indicare almeno tre confini dell'immobile.

CONSERVATORIA REGISTRI IMMOBILIARI

Form. eseguita il 9 OTT. 1978 Reg. Gen. N° 9289

Reg. Part. Art. 6285 Esatte Lire \_\_\_\_\_

*gratis*



IL CONSERVATORE

*[Handwritten signature]*

*[Faint handwritten text]*



~~IL MINISTRO DELLA REPUBBLICA ISCRIZIONE~~

IL MINISTRO PER I BENI CULTURALI E AMBIENTALI

Vista la legge 1° giugno 1939, n. 1089 sulla tutela delle cose d'interesse artistico e storico ;

Ritenuto che l'immobile ~~EX CONVENTO DEI PP. MINORI CONVENTUALI~~

sito in Prov. di ~~FORLI'~~, Comune di ~~GALEATA~~

frazione di ~~PIANETTO~~, segnato in catasto a

numer ~~o mapp. 142 - 143~~ di proprietà (di comproprietà) di ~~XXXXXXXX~~ ~~XXXXXXXX~~ di ~~MAGNI GIOVANNI~~

Fg. 39/A

nat. o a ~~MARIANA (MN)~~ il ~~23/11/1921~~

confinante ~~con la Strada Comunale Pianetto e con i mapp. 138 - A + 141~~  
~~162 del Foglio 39/A~~

ha interesse particolarmente importante ai sensi della citata legge perchè ~~notevolissimo~~ ~~esem-~~  
~~p~~ ~~io~~ ~~di~~ ~~Convento~~ ~~della~~ ~~fine~~ ~~del~~ ~~sec.~~ ~~XV~~, appartenuto ai Padri Minori Con-  
~~ventuali~~ ~~adiacente~~ ~~alla~~ ~~Chiesa~~ ~~di~~ ~~S.~~ ~~Maria~~ ~~dei~~ ~~Miracoli~~; ~~presenta~~ ~~nelle~~  
~~sue~~ ~~strutture~~ ~~tipich~~ ~~ekementi~~ ~~architettonici~~ ~~e~~ ~~decorativi~~ ~~conventuali~~  
~~tardo~~ ~~quattrocenteschi~~; ~~il~~ ~~chiostro~~ ~~con~~ ~~giro~~ ~~di~~ ~~colonne~~ ~~dai~~ ~~capitelli~~  
~~di~~ ~~particolare~~ ~~pregio~~ ~~nella~~ ~~parte~~ ~~interna~~. ~~Oltre~~ ~~al~~ ~~ripetersi~~ ~~dei~~ ~~ricor-~~  
~~dati~~ ~~motivi~~, ~~si~~ ~~trovano~~ ~~nel~~ ~~chiostro~~ ~~lunette~~ ~~affrescate~~ ~~e~~ ~~un~~ ~~soggetto~~  
~~con~~ ~~cassettoni~~ ~~in~~ ~~legno~~.

D E C R E T A :

l'immobile ~~EX CONVENTO DEI PP. MINORI CONVENTUALI~~

come sopra descritto, è dichiarato di interesse particolarmente importante ai sensi della citata legge 1° giugno 1939, n. 1089 e viene quindi sottoposto a tutte le disposizioni di tutela contenute nella legge stessa.

Il presente decreto sarà notificato in via amministrativa al proprietario domiciliato

in ~~MERCATALE - PIANETTO~~ <sup>Via</sup> ~~CAMPAGNA~~ N. ~~3~~

a mezzo del messo comunale di ~~GALEATA~~

A cura del competente Soprintendente ~~per i Beni Ambientali e Architettonici~~

~~di Ravenna~~ esso verrà

quindi trascritto presso la Conservatoria dei registri immobiliari, ed avrà efficacia nei confronti di ogni successivo proprietario, possessore o detentore a qualsiasi titolo.

Roma, ..... 13.08.1979 ..... 19.....



IL MINISTRO  
P.  
IL SOTTOSEGRETARIO DI STATO  
F. FO SPITELLA

Per copia conforme:  
Il Capo della Divisione

## VERBALE DI NOTIFICA

per i Beni culturali e Ambientali  
Su richiesta del Ministro della ~~Pubblica Istruzione~~, io sottoscritto, messo del Comune di GALEATA, ho, in data di oggi, notificato il presente decreto MAGNI GIOVANNI mediante consegna fattane al domicilio suindicato, a mezzo di persona qualificatasi per lui medesimo

Data 13.8.1979



IL MESSO COMUNALE

F.to illeggibile

Per copia conforme  
IL SOPRINTENDENTE  
dott. arch. Luigi Pavan





MONTE - PIANETTO - Sez. Galeata  
CONVENTO DEI PP. MINORI CONVENTUALI  
Pianimetria in scala 1:7000  
Foglio 39 Sviluppo A

N

