

MINISTERO PER I BENI CULTURALI E AMBIENTALI

ISTITUTO CENTRALE PER IL CATALOGO E LA DOCUMENTAZIONE

MODELLO PER IL RILEVAMENTO DATI PER LA PRECATALOGAZIONE DI EDIFICI E MANUFATTI ARCHITETTONICI

Scheda A

Ø CD CODICI

TSK	Tipo di scheda:	A		
LIR	Livello di ricerca:	P		
NCF	CODICE UNIVOCO			
NCTR	Codice regione:	08		
NCTN	Numero catalogo generale:	08/00308771		
ESC	Ente schedatore:	S42		
* ECP	Ente competente:	S42		

Ø LC LOCALIZZAZIONE

PVC	LOCALIZZAZIONE GEOGRAFICO-AMMINISTRATIVA			
PVCP	Provincia:	FORLÌ		
PVCC	Comune:	PREDAPPIO		
PVCF	Frazione:	/		
PVCL	Località:	PREDAPPIO NUOVA		
* PVL	Altra località:			
	P.za:	S. ANTONIO		
CST	CENTRO STORICO			
ČSTN	Numero d'ordine:	01		
CSTD	Denominazione:	CENTRALE		
CSTA	Carattere amministrativo centro storico:	CAPOLOGO		
ZUR	ZONA URBANA			
ZURN	Numero:			
ZURD	Denominazione:			
SET	SETTORE			
SETT	Tipo:			
SETN	Numero:			
SETD	Denominazione:			
SETP	Numero nel settore:			

OC OGGETTO

Ø	OGT	OGGETTO			
→	OGIT	Tipo:	CHIESA		
→	OGTQ	Qualificazione:	PARROCCHIALE FRANCEScana		
→	OGTD	Denominazione:	CHIESA DI SANTI ANTONIO		
	OGA	ALTRA DENOMINAZIONE			
	OGAG	Genere di denominazione:			
	OGAD	Denominazione:			

Ø RV GERARCHIA

	RVE	RIFERIMENTO VERTICALE			
→	RVEL	Livello:	INTERO BENE		
→	RVES	Codice livello superiore:			

CR RIFERIMENTI GEO-TOPOGRAFICI

	CRD	COORDINATE			
	CRDR	Sistema di riferimento:			
	CRDX	Longitudine significativa:			
	CRDY	Latitudine significativa:			
	CRDZ	Altitudine significativa:			

Ø UB UBICAZIONE

	CTS	CATASTO			
→	CTSf	Foglio:	98		
→	CTSD	Data Foglio:	1986		
→	* CTSN	Particelle:	77		
	UBV	UBICAZIONE			
→	UBVA	Genere dell'affaccio:	PRINCIPALE		
→	UBVD	Denominazione spazio viabilistico:	P.zza S. ANTONIO		
→	* UBVN	Numero civico:			
→	UBVK	Indicazione chilometrica:			
→	UBVL	Lato:			
→	UBVP	Ubicazione non viabilistica:			

Ø PE PREESISTENZE

PRE	PREESISTENZE			
PREU	Ubicazione:			
PREI	Individuazione:	NESSUNA		

SI SPAZI

* SI	SUDDIVISIONE INTERNA			
SIIR	Riferimento:	INTERO BENE		
SIO	Tipo di suddivisione orizzontale:	VOLUME UNICO		
SIN	Numero di piani:	/		
SIP	Tipo di piani:	/		
SIV	Suddivisione verticale:	A PILASTRI		

Ø IS IMPIANTO STRUTTURALE (in alternativa all'insieme dei paragrafi PN-FN-SV-SO-CP)

ISP	Configurazione strutturale primaria:			
		CHIESA A CROCE LATINA CON COPERTURA A VOLTA E CUPOLA PRESBITERIALE		
* ISS	ELEMENTI STRUTTURALI SUSSIDIARI			
ISSU	Ubicazione:			
ISST	Tipo:			

PN PIANTA

→	PNR	Riferimento alla parte:	INTERO BENE	
	PNT	PIANTA		
→	PNTQ	Riferimento piano o quota:	/	
→	PNTS	Schema:	A TRE NAVATE CON TRANSETTO	
→	PNTF	Forma:	A CROCE LATINA	
	* PNTE	Dati icnografici significativi:	CAPPELLA.	

PN		PIANTA			
→	PNR	Riferimento alla parte:			
	PNT	PIANTA			
→	PNTQ	Riferimento piano o quota:			
→	PNTS	Schēma:			
→	PNTF	Forma:			
	* PNT E	Dati icnografici significativi:			

Ø RE NOTIZIE STORICHE

RE		NOTIZIA			
	REN	NOTIZIA			
	REN R	Riferimento:	INTERO BENE		
	RENS	Notizia sintetica:	VICENDE COSTRUTTIVE		
↕	RENN	Notizia:	Com il R. D. L. n. 1029 del 9/6/1925 veniva prevista la costruzione di una nuova chiesa parrocchiale per la borgata di Dovio dove attualmente sorge l'osilo - Il 5/12/26 però venne annunciata la volontà di Mussolini di edificare la chiesa sotto Palazzo Varano dove oggi sorge. Il progetto venne approvato nell'agosto del 1931 e l'inaugurazione avvenne il 27 ottobre 1934.		
	RENF	Fonte:	As Fo, Gemio Civile, cart. 387		
	REL	CRONOLOGIA, ESTREMO REMOTO			
→	RELS	Secolo:			
	RELV	Validità:			
→	RELF	Frazione di secolo:			
	RELW	Validità:			
→	RELI	Data:	1925/6/9 (R. D. L.)		
	RELX	Validità:			
	REV	CRONOLOGIA, ESTREMO RECENTE			
→	REVS	Secolo:			
	REVV	Validità:			
→	REVF	Frazione di secolo:			
	RE VW	Validità:			
→	REVD	Data:	1934/10/27 (1931) (INAUGURAZIONE)		
	RE VX	Validità:			

27
4

Ø AU DEFINIZIONE CULTURALE

* AUT	AUTORE		
AUTR	Riferimento all'intervento (ruolo):	PROGETTAZIONE	
AUTN	Nome:	BAZZANI CESARE	
AUTS	Rapporto al nome:	/	
* AUTM	Fonte dell'attribuzione:	AS. FO, Gemio Civile, cart 387	
AUTH	Sigla per citazione:	03A	
* ATB	AMBITO CULTURALE		
ATBR	Riferimento all'intervento (ruolo):	COSTRUZIONE	
ATBD	Denominazione:	STORICISMO CLASSICISTA NOVECENTESCO	
* ATBM	Fonte dell'attribuzione:	ANALISI STORICA	

Ø RE NOTIZIE STORICHE

REN	NOTIZIA				
RENR	Riferimento:				
RENS	Notizia sintetica:	/			
RENN	Notizia:				
RENF	Fonte:				
REL	CRONOLOGIA, ESTREMO REMOTO				
RELS	Secolo:				
RELV	Validità:				
RELF	Frazione di secolo:				
RELW	Validità:				
RELI	Data:				
RELX	Validità:				
REV	CRONOLOGIA, ESTREMO RECENTE				
REVS	Secolo:				
REVV	Validità:				
REVF	Frazione di secolo:				
REVW	Validità:				
REVD	Data:				
REVX	Validità:				

Ø RE NOTIZIE STORICHE

	REN	NOTIZIA			
↗	RENR	Riferimento:			
↗	RENS	Notizia sintetica:			
↗	RENN	Notizia:			
	RENF	Fonte:			
	REL	CRONOLOGIA, ESTREMO REMOTO			
↘	RELS	Secolo:			
	RELV	Validità:			
↘	RELF	Frazione di secolo:			
	RELW	Validità:			
↘	RELI	Data:			
	RELX	Validità:			
	REV	CRONOLOGIA, ESTREMO RECENTE			
↘	REVS	Secolo:			
	REVV	Validità:			
↘	REVF	Frazione di secolo:			
	REVW	Validità:			
↘	REVD	Data:			
	REVX	Validità:			

FN FONDAZIONI

	FNA	Tipo di terreno a livello di appoggio:			
	* FNS	STRUTTURE			
↗	FNSU	Ubicazione:	INTERO BENE		
↗	FNST	Tipo:	NON ACCERTABILE		
↗	FNSQ	Qualificazione del tipo:	NON ACCERTABILE		
↗	FNSC	Tecnica costruttiva:	NON ACCERTABILE		
↗	FNSM	Materiali:	NON ACCERTABILI		

SV STRUTTURE VERTICALI

*	SVC	TECNICA COSTRUTTIVA			
	SVCU	Ubicazione:	INTERO BENE		
	SVCT	Tipo di struttura:	PARETI E PILASTRI	IN C.A.	
	SVCC	Genere:	IN MURATURA		
	SVCQ	Qualificazione del genere:	A CORSI REGOLARI		
*	SVCM	Materiali:	LATERIZIO	e c.a.	

SV STRUTTURE VERTICALI

*	SVC	TECNICA COSTRUTTIVA			
	SVCU	Ubicazione:			
	SVCT	Tipo di struttura:			
	SVCC	Genere:			
	SVCQ	Qualificazione del genere:			
*	SVCM	Materiali:			

SV STRUTTURE VERTICALI

*	SVC	TECNICA COSTRUTTIVA			
	SVCU	Ubicazione:			
	SVCT	Tipo di struttura:			
	SVCC	Genere:			
	SVCQ	Qualificazione del genere:			
*	SVCM	Materiali:			

SV STRUTTURE VERTICALI

*	SVC	TECNICA COSTRUTTIVA			
	SVCU	Ubicazione:			
	SVCT	Tipo di struttura:			
	SVCC	Genere:			
	SVCQ	Qualificazione del genere:			
*	SVCM	Materiali:			

50 STRUTTURE DI ORIZZONTAMENTO (1)

SOU	Ubicazione:	INTERO BENE		
SOE	TIPO			
SOFC	Genere:	TRAVI IN C.A		
SOFF	Forma:	/		
* SOFQ	Qualificazione della forma:	/		
* SOFP	Caratteristiche:	COLLEGAMENTI STRUTTURALI ORIZZONTALI		
SOE	STRUTTURA			
SOER	Riferimento:			
* SOEC	Tecnica costruttiva:	CEMENTO ARMATO		
* SOES	Specificazioni tecniche:			

50 STRUTTURE DI ORIZZONTAMENTO (2)

SOU	Ubicazione:	COBERTURA DELLE NAVATE		
SOE	TIPO			
SOFC	Genere:	VOLTE		
SOFF	Forma:	A BOTTE (NAV. CENTRALE) / A VELA (NAV. LATERALI)		
* SOFQ	Qualificazione della forma:	BOTTE LUNETTATA / A VELA RETTANGOLARE		
* SOFP	Caratteristiche:	/		
SOE	STRUTTURA			
SOER	Riferimento:	VOLTA A BOTTE		
* SOEC	Tecnica costruttiva:	INCANNICIATA		
* SOES	Specificazioni tecniche:			

50 STRUTTURE DI ORIZZONTAMENTO (3)

SOU	Ubicazione:	CROCIERA DEL TRANSETTO		
SOE	TIPO			
SOFC	Genere:	CUPOLA		
SOFF	Forma:	EMISFERICA		
* SOFQ	Qualificazione della forma:	A TUTTO SESTO SU TAMBURO OTTAGONALE		
* SOFP	Caratteristiche:	A NERVATURE		
SOE	STRUTTURA			
SOER	Riferimento:	COSTOLONI		
* SOEC	Tecnica costruttiva:	CEMENTO ARMATO		
* SOES	Specificazioni tecniche:	/		

CP COPERTURE (1)

→	CPU	Ubicazione:	NAVATA CENTRALE
	CPF	CONFIGURAZIONE ESTERNA	
→	CPFG	Genere:	A TETTO
→	CPFF	Forma:	A CAPANNO
→	CPFQ	Qualificazione della forma:	A DUE PALDE SIMMETRICHE
	CPC	STRUTTURA E TECNICA	
→	CPCR	Riferimento:	INTERA STRUTTURA
→	CPCT	Struttura primaria:	CAPRIATA
	CPM	MANTO DI COPERTURA	
→	CPMR	Riferimento:	INTERA STRUTTURA
→	CPMT	Tipo:	TEGOLA
→	* CPMQ	Qualificazione del tipo:	A COPPO
→	* CPMM	Materiali:	LATERIZIO

SC SCALE

	SCL	SCALE	
	SCLU	Ubicazione:	ESTERNA
	SCLG	Genere:	SCALERA
	SCLO	Categoria:	DI ACCESSO PRINCIPALE
	SCLN	Quantità:	UNA
	SCLL	Collocazione:	ASSIALE
	SCLF	Forma planimetrica:	RETTILINEA
	SCS	SCHEMA STRUTTURALE	
	SCSR	Riferimento:	INTERA STRUTTURA
	SCST	Tipo:	
	SCSC	Tecnica:	
	SCSM	Materiali:	CEMENTO ARMATO E PIETRA

PV PAVIMENTI E PAVIMENTAZIONI

	* PVM	PAVIMENTI E PAVIMENTAZIONI	
	PVMU	Ubicazione:	INTERO BENE
	PVMG	Genere:	A LASTRE DI MARMO E PIETRA
	* PVMS	Schema del disegno:	A RIQUADRI

CP COPERTURE (2)

CPU	Ubicazione:	NAVATE LATERALI		
CPF	CONFIGURAZIONE ESTERNA			
CPFG	Genere:	TEITTO		
CPFF	Forma:	A UNA FALDA		
CPFQ	Qualificazione della forma:	A GRONDA COSTANTE		
CPC	STRUTTURA E TECNICA			
CPCR	Riferimento:	INTERA STRUTTURA		
CPCT	Struttura primaria:	A PUNTONI		
CPM	MANTO DI COPERTURA			
CPMR	Riferimento:	INTERA COPERTURA		
CPMT	Tipo:	TEGOLE		
* CPMQ	Qualificazione del tipo:	COPPI		
* CPMM	Materiali:	LATERIZIO		

CP COPERTURE (3)

CPU	Ubicazione:	ZONA PRESBITERIALE		
CPF	CONFIGURAZIONE ESTERNA			
CPFG	Genere:	A CUPOLA		
CPFF	Forma:	EMISPERICA		
CPFQ	Qualificazione della forma:	A TUTTO SESTO		
CPC	STRUTTURA E TECNICA			
CPCR	Riferimento:	INTERA STRUTTURA		
CPCT	Struttura primaria:	A COSTOLONI		
CPM	MANTO DI COPERTURA			
CPMR	Riferimento:	INTERA COPERTURA		
CPMT	Tipo:	LASTRE CHIODATE		
* CPMQ	Qualificazione del tipo:	/		
* CPMM	Materiali:	RAME		

CP COPERTURE

CPU	Ubicazione:			
CPF	CONFIGURAZIONE ESTERNA			
CPFG	Genere:			
CPFF	Forma:			
CPFQ	Qualificazione della forma:			
CPC	STRUTTURA E TECNICA			
CPCR	Riferimento:			
CPCT	Struttura primaria:			
CPM	MANTO DI COPERTURA			
CPMR	Riferimento:			
CPMT	Tipo:			
* CPMQ	Qualificazione del tipo:			
* CPMM	Materiali:			

US UTILIZZAZIONI

*	USA	USO ATTUALE		
	USAR	Riferimento alla parte:	INTERO BENE	
	USAD	Uso: CHIESA	PARROCCHIALE	
*	USO	USO STORICO		
	USOR	Riferimento alla parte:	INTERO BENE	
	USOC	Riferimento cronologico:	DESTINAZIONE STORICA	
	USOD	Uso:	/	

TU CONDIZIONE GIURIDICA E VINCOLI.

	CDG	CONDIZIONE GIURIDICA		
	CDGG	Indicazione generica:	PROPRIETA' ENTE ECCLESIASTICO	
	* CDGS	Indicazione specifica:	PARROCCHIA	
	CDGI	Indirizzo: IN LOCO		
	* VIN	VINCOLI MINISTERO B.C.A.		
	VINL	Legge: 1089 / 1939		
	VINA	Articolo: 4		
	VIND	Decreto, estremi:		
	VINR	Data di registrazione o C.U.:		
	VINE	Estensione:		
	* STU	STRUMENTI URBANISTICI		
	STUT	Strumento in vigore:	P.R.G.	1986
	STUN	Sintesi normativa zona:		
		ZONA ATTREZZATURE COMUNI	91	

	VAA	Vincoli altre amministrazioni:		
	* ALN	MUTAMENTO TITOLARIETA' POSSESSO/DETENZIONE		
	ALNT	Tipo evento:		
	ALND	Data evento:		
	ALNN	Note:		

AL ALLEGATI

→	SFC	Stralcio foglio catastale:	1		
→	* ALG	ELABORATI GRAFICI E CARTOGRAFICI			
→	ALCN	Numero di allegato:			
→	ALGT	Tipo: <i>Stralcio Plan. catastale 1:1000</i>			
→	* Ø FTA	FOTOGRAFIE			
→	FTAN	Negativo: (SBAA RA			
→	FTAP	Tipo: FOTOGRAFIA B/N			
→	FTAT	Note: PROSPETTO PRINCIPALE			199
→	* Ø FTA	FOTOGRAFIE			
→	FTAN	Negativo: (SBAA RA			
→	FTAP	Tipo: FOTOGRAFIA B/N			
→	FTAT	Note:			199
→	* DVA	DOCUMENTI VARI			
→	DVAN	Numero di allegato: <i>7</i>			
→	DVAT	Tipo: <i>SIGLE PER CITAZIONI BIBLIOGRAFICHE</i>			
→	∞	FONTI E DOCUMENTI DI RIFERIMENTO			
→	* IGM	CARTOGRAFIA LGML			
→	IGMN	Estremi della tavoletta:			
→	IGMD	Denominazione:			
→	* Ø BIB	BIBLIOGRAFIA			
→	BIBH	Sigla per citazione:	<i>01B</i>		
→	BIBA	Autore: <i>BAZZOCCHI STEFANO</i>			
→	BIBD	Anno di edizione:	<i>1992</i>		
→	* Ø BIB	BIBLIOGRAFIA			
→	BIBH	Sigla per citazione:	<i>02B</i>		
→	BIBA	Autore: <i>TRAMONTI ULISSE</i>			
→	BIBD	Anno di edizione:	<i>1993</i>		
→	* Ø BIB	BIBLIOGRAFIA			
→	BIBH	Sigla per citazione:			
→	BIBA	Autore:			
→	BIBD	Anno di edizione:			
→	* Ø BIB	BIBLIOGRAFIA			
→	BIBH	Sigla per citazione:			
→	BIBA	Autore:			
→	BIBD	Anno di edizione:			

*Ø	FTA	FOTOGRAFIE		
	FTAN	Negativo: 2 (SBAA RA 140215)		
	FTAP	Tipo: FOTOGRAFIA B/N		
	FTAT	Note: VEDUTA FRONTALE		
				1997
*Ø	FTA	FOTOGRAFIE		
	FTAN	Negativo: 3 (SBAA RA 140216)		
	FTAP	Tipo: FOTOGRAFIA B/N		
	FTAT	Note: INTERNO VERSO LA CONTROFACCIA		
				1997
*Ø	FTA	FOTOGRAFIE		
	FTAN	Negativo: 4 (SBAA RA 140217)		
	FTAP	Tipo: FOTOGRAFIA B/N		
	FTAT	Note: PROSPETTO TERGALE		
				1997
*Ø	FTA	FOTOGRAFIE		
	FTAN	Negativo: 5 (SBAA RA 140682)		
	FTAP	Tipo: FOTOGRAFIA B/N		
	FTAT	Note: PROSPETTO LATERALE e VEDUTA D'ANGOLO		
				1997
*Ø	FTA	FOTOGRAFIE		
	FTAN	Negativo: 6 (SBAA 140683)		
	FTAP	Tipo: FOTOGRAFIA B/N		
	FTAT	Note: VEDUTA DEL TRANSETTO DESTRO E CAPPOLA DELLA DONNA		
*Ø	FTA	FOTOGRAFIE		
	FTAN	Negativo:		
	FTAP	Tipo:		
	FTAT	Note:		
*Ø	FTA	FOTOGRAFIE		
	FTAN	Negativo:		
	FTAP	Tipo:		
	FTAT	Note:		
*Ø	FTA	FOTOGRAFIE		
	FTAN	Negativo:		
	FTAP	Tipo:		
	FTAT	Note:		

* FNT	FONTI ARCHIVISTICHE			
FNTH	Sigla per citazione:	OSA		
FNTI	Tipo: ATTI AMMINISTRATIVI			
FNTD	Denominazione: ASFO, Genio Civile, cart 387			
* FTE	FOTOGRAFIE ESISTENTI			
FTEH	Sigla per citazione:			
FTET	Tipo:			
FTEN	Collocazione e numero negativo:			

SK RIFERIMENTO ALTRE SCHEDE

* RSE	ALTRE SCHEDE O VECCHIE SCHEDE			
RSER	Riferimento argomento:			
RSEC	Codici:			
RSED	Data:			
RSEN	Compilatori:			

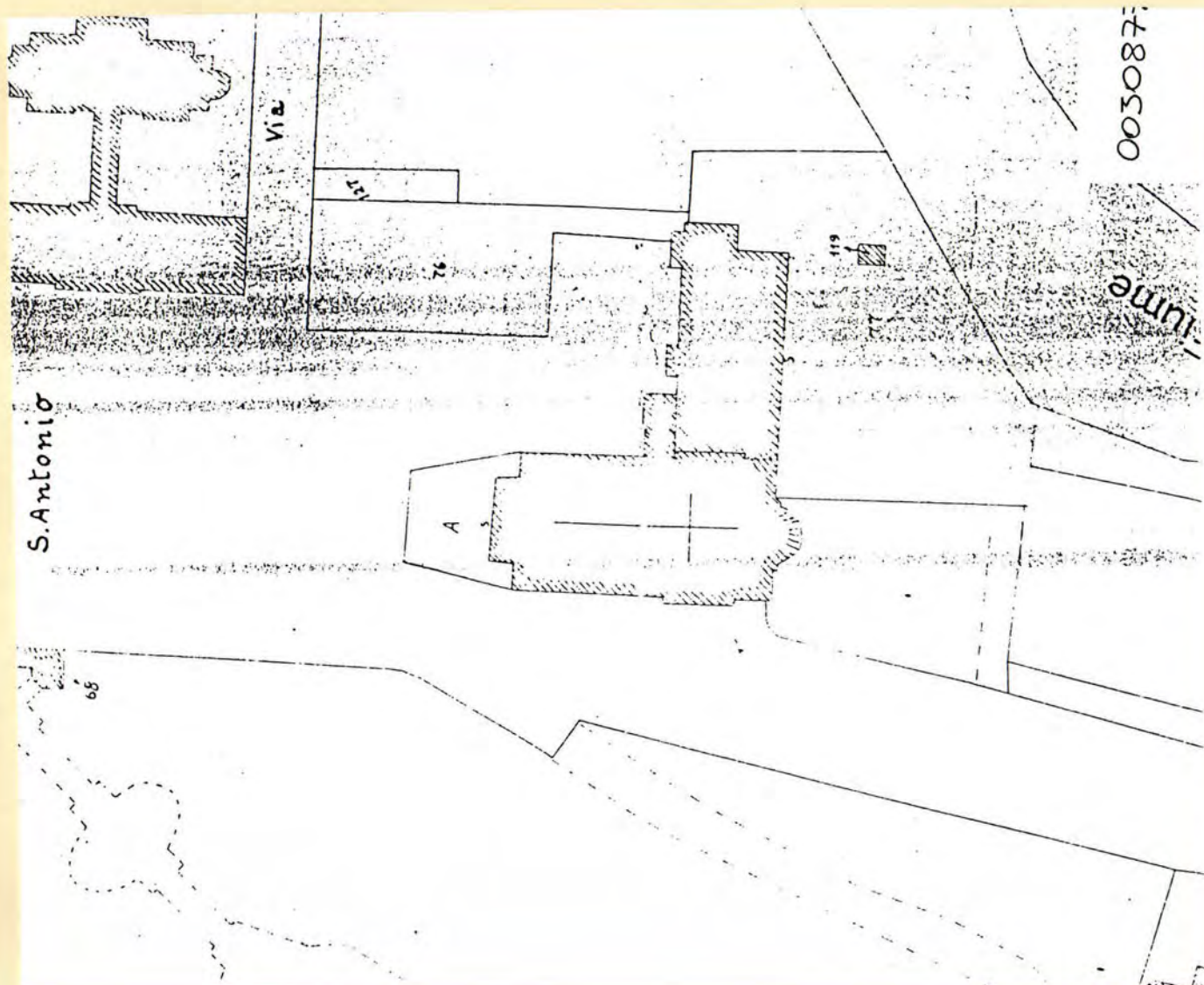
CM COMPILAZIONE

* Ø CMP	COMPILATORI			
CMPR	Ruolo del compilatore: COMPILAZIONE DELLA SCHEDA/FOTOGRAFIE/			
* CMPN	Nome compilatore: CANALI FERUCCIO			
CMPD	Data: 1997			
AGG	AGGIORNAMENTO			
AGCD	Data:			
AGGN	Nome revisore:			
FUR	Funzionario responsabile: COZZOLINO G.			
RVM	TRASCRIZIONE PER MEMORIZZAZIONE			
RVMD	Data:			
RVMN	Nome revisore:			

AN ANNOTAZIONI

→ OSS	Osservazioni:			
	La Chiesa di S. Antonio costituisce un significativo esempio del gusto tipicamente <u>Novecento</u> di recupero delle metriche cinquecentesche dell'architettura - La Chiesa è progettata da Cesare Battani, con il suo monumentalismo, venne così a modificare fortemente il moderato classicismo vernacolare che aveva contraddistinto il linguaggio di Florestano - di Fausto, architetto della maggior parte degli edifici prealpini -			

A	N.CATALOGO GENERALE	N. CATALOGO INTERNAZIONALE	 MINISTERO PER I BENI CULTURALI E AMBIENTALI DIREZ. GEN. DELLE ANTICHITA' E BELLE ARTI	REGIONE	N.
	08/00308771	ITA:	SOPRINTENDENZA BENI AMBIENTALI E ARCHITETTONICI-RAVENNA	42 EMILIA-ROMAGNA	0
ALLEGATO N. <u>1</u> FO. PREDAPPAIO, CHIESA DI SANT'ANTONIO, P.zza SANT'ANTONIO					




U.T.E. di Forlì
 Comune di Predappio
 estratto di mappa catastale
 foglio di mappa 98 (1986)
 part. 77
 scale 1:1000



140215

A	N.CATALOGO GENERALE	N. CATALOGO INTERNAZIONALE	 MINISTERO PER I BENI CULTURALI E AMBIENTALI DIREZ. GEN. DELLE ANTICHITA' E BELLE ARTI	REGIONE	N.	
	08/00308771	ITA:	SOPRINTENDENZA BENI AMBIENTALI E ARCHITETTONICI-RAVENNA	42	EMILIA-ROMAGNA	O
ALLEGATO N. <u>3</u> FO - PREDAPPIO CHIESA DI SANT'ANTONIO - INTERNO -						



SBAA.RA 140217
(1997)

A	N.CATALOGO GENERALE	N. CATALOGO INTERNAZIONALE	 MINISTERO PER I BENI CULTURALI E AMBIENTALI DIREZ. GEN. DELLE ANTICHITA' E BELLE ARTI	REGIONE	N.	
	0810030871	ITA:	SOPRINTENDENZA BENI AMBIENTALI E ARCHITETTONICI-RAVENNA	42	EMILIA-ROMAGNA	0
ALLEGATO N. 5 ___ FO. PREDAPPIO. CHIESA DI SANT'ANTONIO - PROSPETTO TERGALE -						



140217
 SBAA. RA ~~140217~~
 (1997)

A	N.CATALOGO GENERALE	N. CATALOGO INTERNAZIONALE	 MINISTERO PER I BENI CULTURALI E AMBIENTALI DIREZ. GEN. DELLE ANTICHITA' E BELLE ARTI	REGIONE	N.	
	08/0030871	ITA:	SOPRINTENDENZA BENI AMBIENTALI E ARCHITETTONICI-RAVENNA	42	EMILIA-ROMAGNA	0
ALLEGATO N. <u>5</u> FO. PREDAPPIO. CHIESA DI SANT'ANTONIO - PROSPETTO LATERALE -						




SBAA RA 140682

(1997)

140682

A	N.CATALOGO GENERALE	N. CATALOGO INTERNAZIONALE	 MINISTERO PER I BENI CULTURALI E AMBIENTALI DIREZ. GEN. DELLE ANTICHITA' E BELLE ARTI	REGIONE	N.	
	08/00308771	ITA:	SOPRINTENDENZA BENI AMBIENTALI E ARCHITETTONICI-RAVENNA	42 EMILIA-ROMAGNA		
	ALLEGATO N. 6 FO. PREDAPPIO . CHIESA DI SANT'ANTONIO - TRANSETTO DESTRO -					



SBAA RA 140683

08/00308771/7

SIGLE PER LE CITAZIONI BIBLIOGRAFICHE
SCHEDE DI PRECATALOGO SUL MODERNO NELLA
PROVINCIA DI FORLÌ
COMUNI DI PREDAPPIO - FORLÌ

FONDI ARCHIVISTICI

01. A - Regio Decreto Legge n° 1029 del 9 giugno 1925
02. A - Regio Decreto Legge n° 220 del 10 febbraio 1927
03. A - Archivio di Stato di Forlì, Genio Civile, cart. 387
04. A - Archivio di Stato di Forlì, Genio Civile, cart. 386
05. A - Archivio di Stato di Forlì, Genio Civile, cart. 367-368
06. A - Archivio di Stato di Forlì, Genio Civile, cart. 345
07. A - Archivio di Stato di Forlì, Genio Civile, cart. 353
08. A - Archivio Comunale di Predappio, Ufficio Tecnico, Prg 1929
09. A - Archivio di Stato di Forlì, Genio Civile, cart. 351
010. A - Archivio di Stato di Forlì, Genio Civile, cart. 372
011. A - Archivio di Stato di Forlì, Genio Civile, cart. 364
012. A - Archivio di Stato di Forlì, Genio Civile, cart. 347
013. A - Archivio di Stato di Forlì, Genio Civile, cart. 346
014. A - Archivio di Stato di Forlì, Genio Civile, cart. 366
015. A - Archivio di Stato di Forlì, Fondo Storico Comunale di Forlì, cart. 235 G/O
016. A - Archivio di Stato di Forlì, Fondo Storico Comunale di Forlì, cart. 403 M/Z

BIBLIOGRAFIA

01. B - Bazzocchi S., *Recuperare il Moderno: la ex Casa del Fascio di Predappia*. «Studi Romagnoli», XLIII, 1992, pp. 517-541.
02. B - Tramonti U., *Predappio Nuova. Da borgata rurale a terra di culto*, «Memoria e Ricerca», 2, 1993, pp. 103-112.
03. B - «Popolo di Romagna», 9 Maggio 1937.
04. B - Emiliani V., *Il Paese dei Mussolini*, Torino 1984.
05. B - «Popolo di Romagna», 31 dicembre 1938.
06. B - «Popolo di Romagna», 29 luglio 1930.
07. B - Redaz., *Tre case della G.I.L. in Romagna*. «Architettura», 3. marzo 1938, p. XVI
08. B - «Popolo di Romagna», 22 aprile 1939
09. B - Canali F., *Committenze, Architettura e Arti Decorative nella "Provincia del Duce" 1934-1943*. «QUA.S.A.R.», 17 gennaio-giugno 1997, pp. 131-148.
010. B - F. Canali, *Architetti Romani nella "città del Duce". Intervista a Cesare Valle*. «Memoria e Ricerca», 6, 1995, pp. 163-191.
011. B - Canali F., *Architetti Romani nella "città del Duce". L'opera di Cesare Valle*. «Studi Romagnoli», XLVIII, 1997, c.s.