



# *Al Ministro Segretario di Stato*

00560

PER LA PUBBLICA ISTRUZIONE

**VISTA** la Legge 1.6.1939 n.1089 sulla tutela delle cose aventi interesse storico, artistico, archeologico;

**CONSIDERATO** che nell'ambito dell'immobile sito nel Comune di Bolsena e segnato al foglio 11 particelle 130 e 131 di proprietà PUPARO -BISTI Massareno ed Attilio di Giuseppe, trovano i resti delle strutture murarie e delle strade dell'antica città etrusco-romana di Velisina i quali rivestono particolare interesse archeologico per la conoscenza del piano urbano dell'antica città;

**RITENUTO** che oltre alla conservazione sia necessario assai curare la prospettiva ed il pubblico godimento del predetto complesso archeologico;


**RITENUTO** che per conseguire tali finalità sia necessario imporre particolari prescrizioni nei confronti delle menzionate particelle 130 e 131, confinanti con le particelle 128 - 131 e strada Vicinale Madonna dei Cacciatori, nonché della particella 126 dello stesso foglio, di proprietà di CONZA Virginia fu Giulio in Lesen, confinante con le particelle 130-131-129;


**VISTI** gli articoli 1,3,21 della Legge 1.6.1939 n.1089;

## D E C R E T A :

**ART. 1** - I resti sopra descritti, segnati con colore rosso nella allegata planimetria, sono dichiarati di notevole interesse archeologico ai sensi della citata legge 1.6.1939 n.1089 e vengono sottoposti a tutte le disposizioni di tutela contenute nella legge stessa.

**ART. 2** - Intorno ai resti di cui all'articolo precedente è istituita una fascia di rispetto di metri dieci corrispondente a parte delle particelle 130,131, e 128 del foglio catastale 11 del Comune di Bolsena e segnata con colore azzurro nell'unita planimetria, nella quale è fatto divieto di eseguire qualsiasi opera o lavoro che modifichi la morfologia del terreno, di eseguire scavi o scaviamenti di terra e di elevare costruzioni di qualsiasi genere anche a carattere provvisorio.






Il presente decreto sarà notificato, a mezzo del messo Comunale, ai proprietari SIGG. FOSANO - BISTI Sassareno ed Attilio di Giuseppe, domiciliati a Bolsena, Via Predio S. Antonio n. 18 e; CUBBA Virginia fu Giulio in Losen domiciliata a Roma - Via M. Solardo, 17.

A cura del Segrretario alle Antichità dell'Atruria meridionale esso verrà quindi trascritto presso la Conservatoria dei Registri Immobiliari ed avrà efficacia nei confronti di ogni successivo proprietario, possessore o detentore a qualsiasi titolo.

Roma, li 10 MAR. 1967



Per Copia Conforme  
Il Direttore Capo Divisione

*C. ...*

IL MINISTRO

F.to Caleffi

Per Copia Conforme  
Il Direttore Capo Divisione  
*Roma*  
Il sottoscritto Messo Comunale  
ha di avere notificato  
alla presente al signor  
*Coste Virginia*  
domiciliata in  
*Capodoglio Orvieto*  
*Roma li 4-4-67*

CONSERV. REG. IMMOBILIARI  
TE. I. 15 MAG. 1967  
REG. GE. 209 n. 4021  
REG. FO. 2458 n. 3064

PER COPIA CONFORME  
*Ceil.*



# ALLA CONSERVATORIA DEI REGISTRI IMMOBILIARI

di VITERBO

00560

DATI DI RISCOntRO

- 1) Scheda *Carta*
- 2) Carta catastale
- 3) Cartella di Archivio *Carta*

## NOTA DI TRASCRIZIONE

a favore

DEL MINISTERO DELLA PUBBLICA ISTRUZIONE

(DIREZIONE GENERALE ANTICHITÀ E BELLE ARTI)

a carico

di (1) COZZA Virginia fu Giulio in Lesen


domiciliato in ROMA Via M. Bolardo N.17

Su richiesta del Ministro della Pubblica Istruzione ai sensi e per gli effetti degli artt. ~~1, 3, 21~~ <sup>1, 3, 21</sup> della legge 1° giugno 1939, n. 1089, si domanda la trascrizione del decreto ministeriale in data 10 Marzo 1967 notificato a mezzo del messo comunale di ..... il 4.4.1967 196

che si unisce alla presente in copia conforme, con il quale si è provveduto a dichiarare l'interesse particolarmente importante, ai sensi e per gli effetti della citata legge del seguente immobile (2) resti delle strutture murarie e delle strade dell'antica città etrusca - romana di Volsinii

sito nel Comune di Bolsena segnato in catasto al numero di mappa (3) foglio 11 particella 128 confinante (4) vedere planimetria allegata

Roma, 8.5. 1967



IL SOPRINTENDENTE  
CONSERVATORIA DEI REGISTRI IMMOBILIARI  
VITERBO  
10 MARZO 1967

(1) Cognome, nome e paternità.  
(2) Natura dell'immobile.  
(3) Numeri catastali e delle mappe censuarie.  
(4) Indicare almeno tre confini dell'immobile.