



# *Il Ministro Segretario di Stato*

PER LA PUBBLICA ISTRUZIONE

VISTA la legge 1.6.1939, n.1089;

CONSIDERATO che l'anfiteatro romano di Bolsena, databile al II°-III° sec. d.C., riveste un particolare interesse archeologico, e come tale è stato notificato in base agli artt.1 e 3 della Legge 1089 del 1.6.1939, in data 29 maggio 1961;

RITENUTO che tale anfiteatro sorge in una località pianeggiante piena di schermi naturali, per cui è indispensabile, a garanzia della visibilità e del decoro del monumento, stabilire una adeguata area di rispetto;

VISTO che i terreni alliacenti ad esso segnati al Catasto: Bolsena foglio n.12 part.44 di proprietà Guidotti Tecla nata a Bolsena il 20.7.1910; Guidotti Diana nata a Bolsena il 3.7.1912; Leoncini Clelia nata a Bolsena il 20.9.1886, usufruttuaria di 1/4, ivi domiciliati; part.45 di proprietà del Comune di Bolsena; part.46 di proprietà Ricci Colombo nato a Bolsena il 20.9.1923, ivi domiciliato; part.48 di proprietà Battaglini Augusta fu Luigi maritata Giardini; Colesanti Adele fu Nicola ved.Battaglini e Ovidi Caterina ved.Battaglini, usufruttuari in parte, domiciliati in Bolsena; part.51 di proprietà Dottarelli Cristina ved.Bianconi nata a Bolsena il 13.9.1880 per 1/2 ed usufruttuaria dell'altro 1/2; Bianconi Valeriano nato a Bolsena il 24/3/1905 e Angela nata a Bolsena il 31.12.1910, fratello e sorella, proprietari di 1/2; part.53, 54, 55 di proprietà Caselli-Cocchi Paolina fu Giuseppe maritata Porretti; Sala Celestina fu Giovanni ved.Cocchi usufruttuaria in parte; part.58 di proprietà Giannisi David fu Pietro; part.224 di proprietà Rossi Angelo fu Antonio, fanno parte della suddetta area;

VISTO l'art.21 della Legge del 1.6.1939, n.1089;

## DECRETA :

ART.1 - Nei terreni descritti nelle premesse, indicati con tratteggio orizzontale nella allegata planimetria, è fatto divieto assoluto di edificare costruzioni di qualsiasi genere o di ampliare le costruzioni già esistenti, installare piantagioni di alto fusto, opere, impianti, che possono pregiudicare la visibilità ed il decoro del monumento.





MOD. F. 1 (Servizio Generale) n. 11

# *Il Ministro Segretario di Stato*

PER LA PUBBLICA ISTRUZIONE

- 2 -

Il presente decreto sarà notificato dal Messo Comunale di Bolsena ai proprietari dei terreni sopra descritti.


Esso verrà trascritto a cura del Soprintendente alle Antichità dell'Etruria Meridionale presso la Conservatoria dei Registri Immobiliari di Viterbo ed avrà efficacia anche nei confronti di ogni successivo proprietario, possessore o detentore a qualsiasi titolo.

Roma, li 14 APR. 1972

IL MINISTRO

14 APR. 1972

F.to MISASI



Per copia conforme  
Il Direttore Capo Divisione

*M. C.*

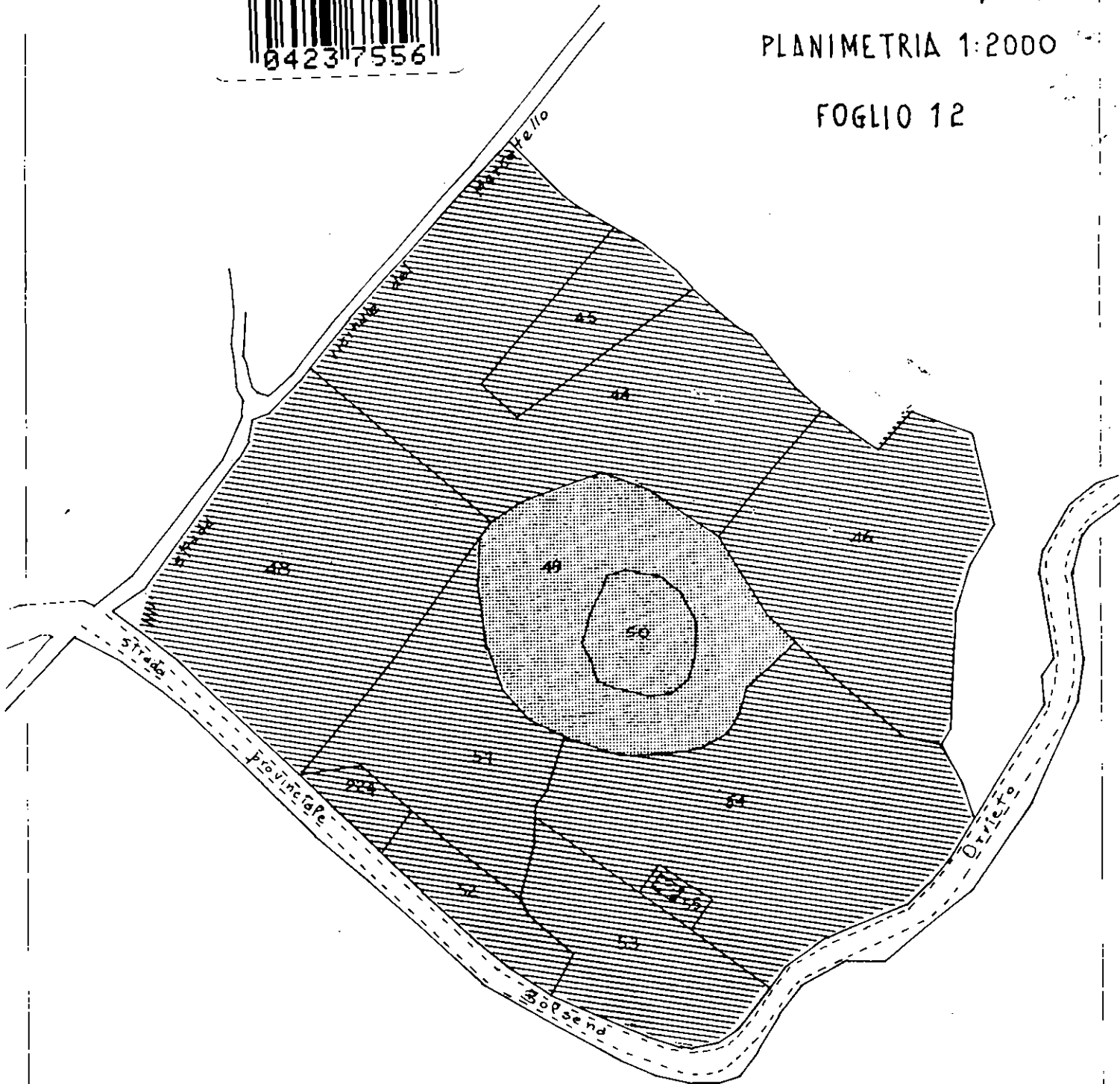
CAT/mg




COMUNE DI BOLSENA

PLANIMETRIA 1:2000

FOGLIO 12

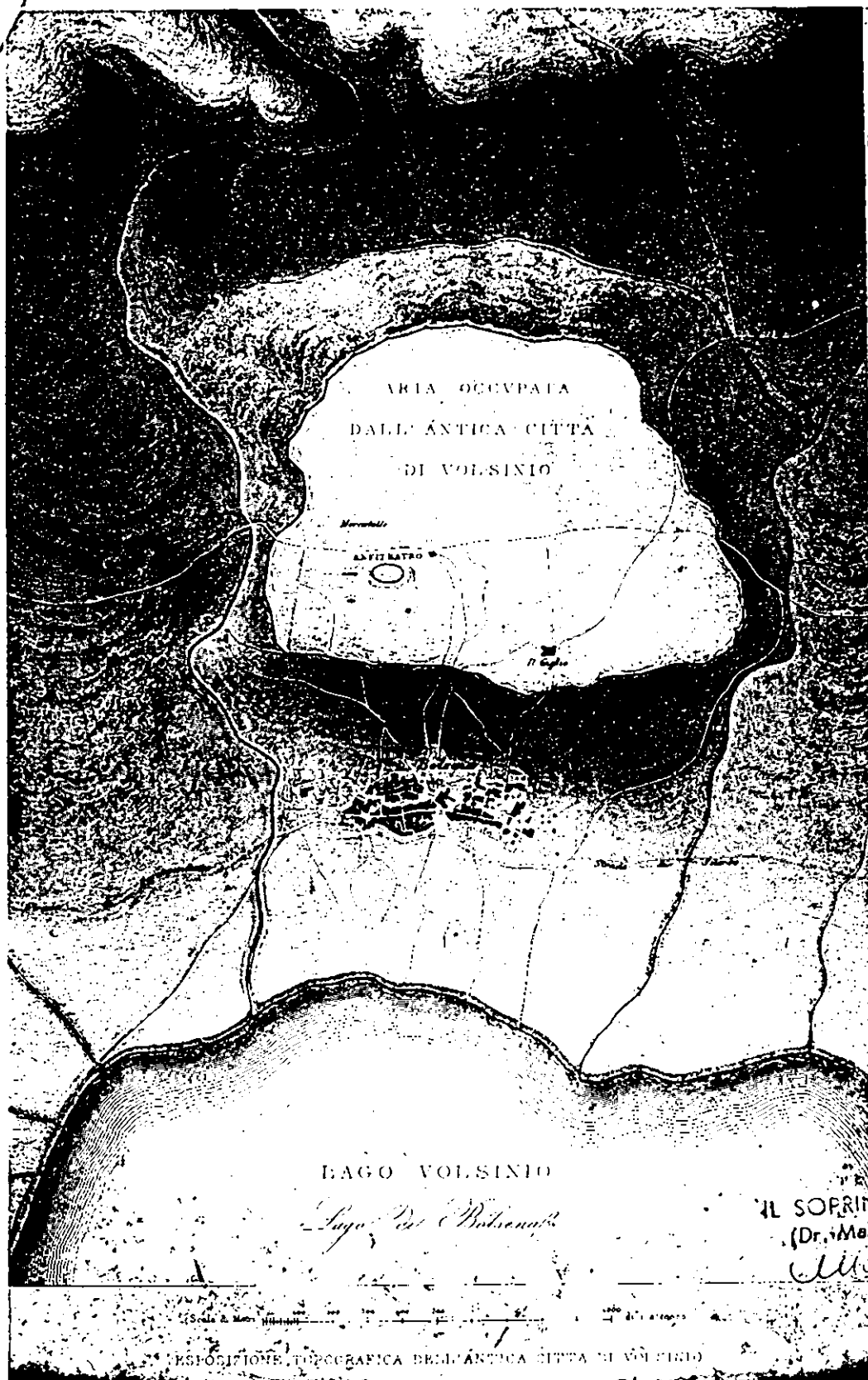


zone già vincolate artt 1-3  
legge 1089 del 1-6-1939



zone di rispetto ai sensi  
dell'art. 21 stessa legge





Alley

C

SOPRINTENDENZA ANTE ANTICITA' CULTURARIA MEDIOCCALE

IL SOPRINTENDENTE  
(Dr. Mario Morelli)  
*M. Morelli*



# ALLA CONSERVATORIA DEI REGISTRI IMMOBILIARI

di VITERBO

## NOTA DI TRASCRIZIONE

a favore

DEL MINISTERO DELLA PUBBLICA ISTRUZIONE

(DIREZIONE GENERALE ANTICHITÀ E BELLE ARTI)

a carico

di (1) COMUNE DI BOLSENA

domiciliato in BOLSENA

Via

N.

Su richiesta del Ministro della Pubblica Istruzione ai sensi e per gli effetti degli artt. ~~233~~<sup>21</sup>  
della legge 1° giugno 1939, n. 1089, si domanda la trascrizione del decreto ministeriale in data

14 Aprile 1972 195 notificato a mezzo del messo comunale  
di Bolsena il 3 maggio 1972 195

che si unisce alla presente in copia conforme, con il quale si è provveduto a dichiarare l'interesse  
particolarmente importante, ai sensi e per gli effetti della citata legge del seguente immobile (2)

~~perché d'importante interesse archeologico, quale area di rispetto~~  
dell'anfiteatro di Bolsena.

sito nel Comune di Bolsena segnato in catasto al numero di  
~~XXXXXX~~ (3) foglio n. 12 particella n. 45  
confinante (4) come da allegata planimetria

Roma 25 luglio 1972 195



IL SOPRINTENDENTE

*[Handwritten signature]*

- (1) Cognome, nome e paternità.
- (2) Natura dell'immobile.
- (3) Numeri catastali e delle mappe censuarie.
- (4) Indicare almeno tre confini dell'immobile.



CONSERVATORIA REGISTRI IMMOBILIARI DI VITERBO  
PUBBLICATA IN DATA DEL TIMBRO A CALENDARIO  
REGISTRO GENERALE N. 1452  
REGISTRO PARTICOLARE N. 7049  
ESATTE L. Esente



IL CONSERVATORE  
(Dot. G. AMABILE)





CONSERVATORIA REGISTRI IMMOBILIARI DI VITERBO  
PUBBLICATA IN DATA DEL 10/11/72 A CALENDARIO  
REGISTRO GENERALE N. 8450  
REGISTRO PARTICOLARE N. 7060  
ESATTE L. 6.000.000



IL CONSERVATORE  
(Dott. G. AMADIO)

*[Handwritten signature]*

XXXXXXXXXXXX Glini - Domiziato XX in Roma Piazza Velia  
ved. Battaglini; Battaglini Antonietta (erede di Ovidi Caterina ved. Batta-  
BATTAGLINI Antonietta in Glini in Glini; Coleasanti Adele in Nicola


SI  
XXXX

14 Aprile 1972  
Roma il 26/5/1972 per le prime due, il 30/6/1972 per la terza  
perché riveste importante interesse archeologico, area di riassetto  
dell' anfiteatro Romano di BOJANA

Bojana  
XXXX foglio 12 particella n. 48  
come da allegata planimetria

ROMA il 24/7/1972





# ALLA CONSERVATORIA DEI REGISTRI IMMOBILIARI

di VITERBO

## NOTA DI TRASCRIZIONE

a favore

DEL MINISTERO DELLA PUBBLICA ISTRUZIONE  
(DIREZIONE GENERALE ANTICHITÀ E BELLE ARTI)

a carico

di (1) RICCI Colombo nato a Bolsena il 20/9/1923


domiciliato in Bolsena Via  N.

Su richiesta del Ministro della Pubblica Istruzione ai sensi e per gli effetti degli artt. ~~221~~<sup>221</sup>  
della legge 1° giugno 1939, n. 1089, si domanda la trascrizione del decreto ministeriale in data  
14 aprile 1972 195 notificato a mezzo del messo comunale  
di Bolsena il 4 maggio 1972 195  
che si unisce alla presente in copia conforme, con il quale si è provveduto a dichiarare l'interesse  
particolarmente importante, ai sensi e per gli effetti della citata legge del seguente immobile (2)  
perché d'importante interesse archeologico quale area di rispetto  
dell'anfiteatro romano di Bolsena.

sito nel Comune di Bolsena segnato in catasto al numero di  
~~XXXXXX~~ <sup>(3)</sup> foglio n. 12 particella n. 46  
confinante (4) come da allegata planimetria.

Roma li 25 luglio 1972 195

- (1) Cognome, nome e paternità.
- (2) Natura dell'immobile.
- (3) Numeri catastali e delle mappe censuario.
- (4) Indicare almeno tre confini dell'immobile.




IL SOPRINTENDENTE

*[Signature]*



CONSERVATORIA REGISTRI IMMOBILIARI DI VITERBO  
PUBBLICATA IN DATA DEL TIMBRE A CALENDARIO  
REGISTRO GENERALE N. 8451  
REGISTRO PARTICOLARE N. 7041  
ESATTE L. 8 cente



IL CONSERVATORE  
(Dott. C. AMABILE)



# ALLA CONSERVATORIA DEI REGISTRI IMMOBILIARI

di VITERBO

## NOTA DI TRASCRIZIONE

a favore

DEL MINISTERO DELLA PUBBLICA ISTRUZIONE

(DIREZIONE GENERALE ANTICHITÀ E BELLE ARTI)

a carico

di <sup>(1)</sup> ROSSI ANGELO fu Antonio

domiciliato in Napoli Via Carlo Poerio, 91 N.     

Su richiesta del Ministro della Pubblica Istruzione ai sensi e per gli effetti degli artt. ~~821~~<sup>821</sup>  
della legge 1° giugno 1939, n. 1089, si domanda la trascrizione del decreto ministeriale in data

14 aprile 1972 195 notificato a mezzo del messo comunale  
di Napoli il 6/6/1972 195

che si unisce alla presente in copia conforme, con il quale si è provveduto a dichiarare l'interesse  
particolarmente importante, ai sensi e per gli effetti della citata legge del seguente immobile <sup>(2)</sup>

perché riveste importante interesse archeologico insistendo in esso  
l'anfiteatro romano di Bolsena

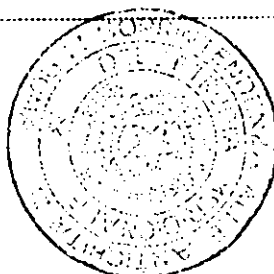
sito nel Comune di Bolsena segnato in catasto al numero di

mappe <sup>(3)</sup>  foglio n. 12 particella n. 224

confinante <sup>(4)</sup> come da allegata planimetria.

Roma li 25/7/1972 195

- (1) Cognome, nome e paternità.
- (2) Natura dell'immobile.
- (3) Numeri catastali e delle mappe censuarie.
- (4) Indicare almeno tre confini dell'immobile.



IL SOPRINTENDENTE

*[Signature]*



CONSERVATORIA REGISTRI IMMOBILIARI DI VITERBO  
PUBBLICATA IN DATA DEL TIMBRO A CALENDARIO  
REGISTRO GENERALE N. 8447  
REGISTRO PARTICOLARE N. 7037  
ESATTE L. Esente



IL CONSERVATORE  
(Dott. G. AMABILE)



# ALLA CONSERVATORIA DEI REGISTRI IMMOBILIARI

di VITERBO

## NOTA DI TRASCRIZIONE

a favore

DEL MINISTERO DELLA PUBBLICA ISTRUZIONE  
(DIREZIONE GENERALE ANTICHITÀ E BELLE ARTI)

a carico

di (1) CASSELLI-COCCHI Paolina fu Giuseppe in Porretti prop. SALA Celestina  
fu Giovanni ved. Cocchi Usuf. in parte  
domiciliato in Bolsena Via N.

21  
Su richiesta del Ministro della Pubblica Istruzione ai sensi e per gli effetti degli artt. ~~XXX~~  
della legge 1° giugno 1939, n. 1089, si domanda la trascrizione del decreto ministeriale in data  
14 Aprile 1972 195 notificato a mezzo del messo comunale  
di Bolsena il 4 maggio 1972 195  
che si unisce alla presente in copia conforme, con il quale si è provveduto a dichiarare l'interesse  
particolarmente importante, ai sensi e per gli effetti della citata legge del seguente immobile (2)  
perché di importante interesse archeologico quale area di rispetto  
dell'anfiteatro romano di Bolsena.

sito nel Comune di Bolsena segnato in catasto al numero di  
xxxxxx (3) foglio n. 12 particelle nr. 53, 54 e 55.  
mappa  
confinante (4) come da allegata planimetria.

Roma li 25 luglio 1972<sup>95</sup>

- (1) Cognome, nome e paternità.
- (2) Natura dell'immobile.
- (3) Numeri catastali e delle mappe censuarie.
- (4) Indicare almeno tre confini dell'immobile.



IL SOPRINTENDENTE

*Alunni*




04237662

CONSERVATORIA REGISTRI IMMOBILIARI DI VITERBO  
PUBBLICATA IN DATA DEL TIMBRE A CALENDARIO

REGISTRO GENERALE N. 8448

REGISTRO PARTICOLARE N. 7038

ESATTE L. breve



IL CONSERVATORE  
(Dot. G. AMBILE)



# ALLA CONSERVATORIA DEI REGISTRI IMMOBILIARI

di V I T E R B O

## NOTA DI TRASCRIZIONE

a favore

DEL MINISTERO DELLA PUBBLICA ISTRUZIONE

(DIREZIONE GENERALE ANTICHITÀ E BELLE ARTI)

a carico

DATI DI RISCOntRO

1) Scheda fatto

2) Carta catastale

3) Cartella di Archiviazione fatto

di (1) GIANNISI DAVID fu Pietro

domiciliato in BOLSENA Via  N.

Su richiesta del Ministro della Pubblica Istruzione ai sensi e per gli effetti degli artt. ~~213~~<sup>213</sup> della legge 1° giugno 1939, n. 1089, si domanda la trascrizione del decreto ministeriale in data 14 Aprile 1972 196...

di Bolsena il 4 Maggio 1972 196...

che si unisce alla presente in copia conforme, con il quale si è provveduto a dichiarare l'interesse particolarmente importante, ai sensi e per gli effetti della citata legge del seguente immobile (2) perché riveste importante interesse archeologico, insistendo in esso l'anfiteatro romano di Bolsena.

sito nel Comune di Bolsena segnato in catasto al numero di ~~xxxxx~~ (3) foglio n. 12 particella n. 52 mappa  
confinante (4) come da allegata planimetria.

Roma 25.7. 1972 196...

IL SOPRINTENDENTE

U. M. M. M.

- (1) Cognome, nome e paternità.
- (2) Natura dell'immobile.
- (3) Numeri catastali e delle mappe censuarie.
- (4) Indicare almeno tre confini dell'immobile.





CONSERVATORIA REGISTRI IMMOBILIARI DI VITERBO  
PUBBLICATA IN DATA DEL TIMBRO A CALENDARIO  
REGISTRO GENERALE N. 8446  
REGISTRO PARTICOLARE N. 7036  
ESATTE L. 699/91



IL CONSERVATORE  
(Dott. G. AMABILE)





# ALLA CONSERVATORIA DEI REGISTRI IMMOBILIARI

di VITERBO

## NOTA DI TRASCRIZIONE

a favore

DEL MINISTERO DELLA PUBBLICA ISTRUZIONE

(DIREZIONE GENERALE ANTICHITÀ E BELLE ARTI)

a carico

di <sup>(1)</sup> ~~GUIDOTTI TEGOLA~~ nata a Bolsena il 20/7/1910; ~~GUIDOTTI BIANCA~~ nata a Bolsena il 3/7/1912 prop. e ~~LEONCINI Clelia~~ nata a Bolsena il 20/9/1886 usuf. domiciliato in Bolsena Via N.

Su richiesta del Ministro della Pubblica Istruzione ai sensi e per gli effetti degli artt. <sup>21</sup> ~~200~~ della legge 1° giugno 1939, n. 1089, si domanda la trascrizione del decreto ministeriale in data 14 Aprile 1972 195 notificato a mezzo del messo comunale di Bolsena il 3 maggio 1972 195 che si unisce alla presente in copia conforme, con il quale si è provveduto a dichiarare l'interesse particolarmente importante, ai sensi e per gli effetti della citata legge del seguente immobile <sup>(2)</sup> perché d'importante interesse archeologico quale area di rispetto dell'anfiteatro di Bolsena.

sito nel Comune di Bolsena segnato in catasto al numero di ~~xx~~ <sup>(3)</sup> MAPPA foglio n. 12 particelle n. 44 confinante <sup>(4)</sup> come da allegata planimetria.

Roma li 25 luglio 197 195

- (1) Cognome, nome e paternità.
- (2) Natura dell'immobile.
- (3) Numeri catastali e delle mappe censuarie.
- (4) Indicare almeno tre confini dell'immobile.




IL SOPRINTENDENTE

*[Handwritten signature]*



CONSERVATORIA REGISTRI IMMOBILIARI DI VITERBO  
PUBBLICATA IN DATA DEL TIMERO A CALENDARIO  
REGISTRO GENERALE N. 8553  
REGISTRO PARTICOLARE N. 7043  
ESATTE L. fronte



IL CONSERVATORE  
(Dott. G. AMBILE)



# ALLA CONSERVATORIA DEI REGISTRI IMMOBILIARI

di VITERBO

## NOTA DI TRASCRIZIONE

a favore

DEL MINISTERO DELLA PUBBLICA ISTRUZIONE

(DIREZIONE GENERALE ANTICHITÀ E BELLE ARTI)

a carico

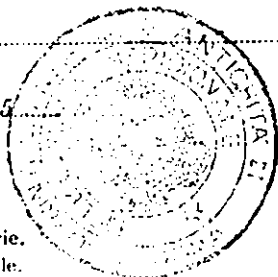
DI (1) DOTTARELLI Cristina ved. Bianconi nata a Bolsena il 13/9/1880 prop. 1/2  
e usuf. di 1/2; Bianconi Valeriano nato a Bolsena il 24/3/1905 e Bian-  
coni Angela nata a Bolsena il 31/12/1910 prop. di 1/2. N.         
domiciliato in Bolsena Via       

Su richiesta del Ministro della Pubblica Istruzione ai sensi e per gli effetti degli artt. ~~243~~  
della legge 1° giugno 1939, n. 1089, si domanda la trascrizione del decreto ministeriale in data  
14 aprile 1972 195 notificato a mezzo del messo comunale  
di Bolsena il 4 maggio 1972 195  
che si unisce alla presente in copia conforme, con il quale si è provveduto a dichiarare l'interesse  
particolarmente importante, ai sensi e per gli effetti della citata legge del seguente immobile (2)  
perché d'importante interesse archeologico quale area di rispetto dello  
anfiteatro romano di Bolsena.

sito nel Comune di Bolsena segnato in catasto al numero di  
~~xxxxxx~~ mappa (3) foglio n. 12 particella n. 51  
confinante (4) come da allegata planimetria.

Roma li 25 luglio 1972 195

- (1) Cognome, nome e paternità.
- (2) Natura dell'immobile.
- (3) Numeri catastali e delle mappe censuarie.
- (4) Indicare almeno tre confini dell'immobile.




IL SOPRINTENDENTE

*Ullrich*



CONSERVATORIA REGISTRI IMMOBILIARI DI VITERBO  
PUBBLICATA IN DATA DEL TIMERO A CALENDARIO  
REGISTRO GENERALE N. 8449  
REGISTRO PARTICOLARE N. 7039  
ESATTE L. *Esente*



IL CONSERVATORE  
(Dott. G. AMABILE)

*[Signature]*



SOPRINTENDENZA ALLE ANTICHITÀ  
DELL'ETRURIA MERIDIONALE



ROMA,  
Piazzale di Villa Giulia, 9  
Tel. 350.719

Nº. di { Prot. ....  
          { Posiz. ....

Risposta a N.º ..... del .....

OGGETTO: BOLSENA (Viterbo) - Zona di rispetto intorno all'anfiteatro romano, interessanti le part.nn.44-45-46-48-51-52-53#54 e 224 del foglio 12 del Catasto.

### RELAZIONE ILLUSTRATIVA

L'anfiteatro romano di Volsinii, monumento principe della antica città, è stato a suo tempo vincolato (part.nn.49 e 50 del foglio catastale in oggetto) senza prescrivere la opportuna zona di rispetto. Con le proposte ora avanzate si intende ovviare a tale omissione, che è tanto più pericolosa in quanto il monumento sorge in una omena località, affacciata come un belvedere su Bolsena ed il suo lago, e servita da una comoda strada asfaltata. Tale invidiabile posizione può attirare da un momento all'altro iniziative edilizie come già si è verificato nei pressi, con grave pregiudizio per la tutela dell'ambiente archeologico del monumento, ancora praticamente inesplorato, se si prescinde dai limitati sondaggi effettuati al principio del secolo (E.GAVERICI, in Notizie degli Scavi 1906).

Per la particella n.48 si è proposto un combinato degli artt.1-3 e 21 della legge di tutela, in quanto la particella stessa, oltre a rientrare nella prevista zona di rispetto dell'anfiteatro, è occupata in parte da notevoli ruderi in opera cementizia affioranti in superficie.

./.



Per le part. nn.44 e 48 il vincolo proposto consegue anche il fine secondario di assicurare una zona di rispetto al lato E. della magnifica strada romana selciata, che corre in coincidenza con il tracciato della strada vicinale del Mercatello.

IL SOPRINTENDENTE REGGENTE

*Minore*

COL/ang