


	N. CATALOGO GENERALE	N. CATALOGO INTERNAZIONALE	 MINISTERO PER I BENI CULTURALI E AMBIENTALI DIREZ. GEN. DELLE ANTICHITA' E BELLE ARTI		REGIONE	N.
ICI	01/00041879	ITA:		SOPRINTENDENZA B.A.A.	66	PIEMONTE
PROVINCIA E COMUNE: TO - EXILLES LUOGO: S.S. n. 24 del Monginevro, Km. 66+890, Is (+RAM) OGGETTO: (FORTE DI EXILLES) RAMPA INTERNA CATASTO: F° 26 (1988), part. C. CRONOLOGIA: XIX (1818) AUTORE: C.A.Rana DEST. ORIGINARIA: Collegamento fortificato USO ATTUALE: Collegamento PROPRIETA': Demanio dello Stato VINCOLI LEGGI DI TUTELA: L. 1089/1939 - L. 1497/1939 P.R.G. E ALTRI: P.R.G. adottato il 19.1.80; mod. 2.8.81; mod. 13.11.82.	DESCRIZIONE: <p style="text-align: right; font-size: small;">(5605237) Roma, 1975 - Ist. Poligr. Stato - S. (c. 400.000)</p> <p>La rampa è in acciottolato e porta ancora infissi nella muratura che la contiene, ad intervalli, dei grossi anelli di ferro per l'imbrigliamento dei pezzi di artiglieria durante il traino. La strada costretta lungo il fianco della seconda tenaglia raggiunge la quota del <u>cor</u> <u>tile</u> del Cavaliere attraverso una <u>successio</u> <u>ne</u> di curve a stretto raggio.</p>					
TIPOLOGIA EDILIZIA - CARATTERI COSTRUTTIVI						
PIANTA:	Curvilinea; con successione di curve a stretto raggio.					
COPERTURE:						
VOLTE o SOLAI:						
SCALE:	3; esterne; ad una rampa; su muro.					
TECNICHE MURARIE:	Muratura in blocchi di pietra a vista e intonacati.					
PAVIMENTI:	vedi all. n. 79 della scheda n. 1; acciottolato.					
DECORAZIONI ESTERNE:						
DECORAZIONI INTERNE:						
ARREDAMENTI:						
STRUTTURE SOTTERRANEE:						

vedi all. dal n. 83 al n. 103 della scheda n. 1.

SISTEMA URBANO: Zona di collegamento fra le opere.

RAPPORTI AMBIENTALI:

LDC + spazi pubblici.

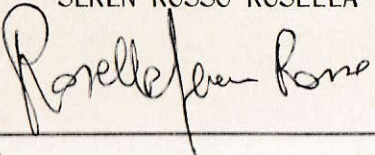
Posta fra le mura verso la Dora Riparia, la prima tenaglia, la seconda tenaglia e l'opera Cavaliere.


ISCRIZIONI - LAPIDI - STEMMI - GRAFFITI:

ALLEGATI:
ESTRATTO MAPPA CATASTALE: vedi all. n. 1 della scheda n. 1.
FOTOGRAFIE: all. n. 1.
DISEGNI E RILIEVI: vedi all. dal n. 8 al n. 12 della scheda n. 1.
MAPPE: vedi all. dal n. 13 al n. 75 della scheda n. 1.
DOCUMENTI VARI:
RELAZIONI TECNICHE: vedi all. dal n. 118 al n. 142 della scheda n. 1.

RIFERIMENTI ALLE FONTI DOCUMENTARIE:
FOTOGRAFIE:
MAPPE - RILIEVI - STAMPE: vedi all. dal n. 109 al n. 117 della scheda n. 1.
ARCHIVI: vedi all. n. 107, 108 della scheda n. 1.

RIFERIMENTI ALTRE SCHEDE (CSU; MA; RA; OA; SM; D;.....):

COMPILATORE DELLA SCHEDA: Dott. Arch. SEREN ROSSO ROSELLA 
DATA: 19.02.1989

VISTO DEL SOPRINTENDENTE: 
--

REVISIONI:
