


N. CATALOGO GENERALE	N. CATALOGO INTERNAZIONALE	 MINISTERO PER I BENI CULTURALI E AMBIENTALI DIREZ. GEN. DELLE ANTICHITA' E BELLE ARTI	REGIONE	N.
CI 01/00041875	ITA:		SOPRINTENDENZA B.A.A.	66 PIEMONTE
<b>PROVINCIA E COMUNE:</b> TO - EXILLES		<small>(5605237) Roma, 1975 - Ist. Poligr. Stato - S. (c. 400.000)</small>		
<b>LUOGO:</b> S.S. n. 24 del Monginevro, Km. 66+890, Is (+RAM)		<b>DESCRIZIONE:</b>  Ponte in legno ad orditura composta, con saettoni poggianti sui pilastri di sostegno, a due campate, con battuto in calcestruzzo inglobato in due travi di acciaio. Parapetto in legno.		
<b>OGGETTO:</b> (FORTE DI EXILLES) PONTE FISSO				
<b>CATASTO:</b> F <sup>o</sup> 26(1988), part. C				
<b>CRONOLOGIA:</b> XIX (1818)				
<b>AUTORE:</b> G.A.Rana				
<b>DEST. ORIGINARIA:</b> Collegamento fra Rampa Reale e Ponte levatoio				
<b>USO ATTUALE:</b> Collegamento fra Rampa Reale ed ex Ponte levatoio.				
<b>PROPRIETA':</b> Demanio dello Stato.				
<b>VINCOLI LEGGI DI TUTELA:</b> L. 1089/1939 - L. 1497/1939				
<b>P.R.G. E ALTRI:</b> P.R.G. adottato il 19.1.80; mod. 2.8.81; mod. 13.11.82				
<b>TIPOLOGIA EDILIZIA - CARATTERI COSTRUTTIVI</b>				
<b>PIANTA:</b> Isolata, rettangolare.				
<b>COPERTURE:</b>				
<b>VOLTE o SOLAI:</b> Ponte in legno ad orditura composta.				
<b>SCALE:</b>				
<b>TECNICHE MURARIE:</b>				
<b>PAVIMENTI:</b> Legno e calcestruzzo.				
<b>DECORAZIONI ESTERNE:</b>				
<b>DECORAZIONI INTERNE:</b>				
<b>ARREDAMENTI:</b>				
<b>STRUTTURE SOTTERRANEE:</b>				

vedi all. dal n. 83 al n. 103 della scheda n. 1.

XX 1956 Bruciato (Bibl. 31, p. 76).

XX 1967 Ricostruito (Bibl. 31, p. 76).

---

**SISTEMA URBANO:** Zona difensiva esterna al complesso fortificato, costituita da fossato parallelo al tracciato del fronte della tenaglia, aperto ai lati N e S.

---

**RAPPORTI AMBIENTALI:**

LDC + spazi pubblici.

Struttura emergente rispetto ai lati N e S, in quanto la morfologia del luogo è tale che consente la vista dal basso in queste due direzioni, per cui è facile vedere gli alti pilastri che si ergono dal fossato, dove ormai crescono piante e sterpaglie.

---

**ISCRIZIONI - LAPIDI - STEMMI - GRAFFITI:**

**BIBLIOGRAFIA:**

vedi all. dal n. 104 al n. 106 della scheda n. 1.

STATO DI CONSERVAZIONE	DATA DI RILEVAMENTO 07/01/89						DATA DI RILEVAMENTO						DATA DI RILEVAMENTO					
	O	B	M	C	P	R	O	B	M	C	P	R	O	B	M	C	P	R
STRUTTURE SOTTERRANEE																		
STRUTTURE MURARIE																		
COPERTURE																		
SOLAI				X														
VOLTE E SOFFITTI																		
PAVIMENTI				X														
DECORAZIONI																		
PARAMENTI																		
INTONACI INT.																		
INFISSI																		

OSSERVAZIONI:

ALLEGATI:

ESTRATTO MAPPA CATASTALE:

vedi all. n. 1 della scheda n. 1.

FOTOGRAFIE:

all. n. 1.

DISEGNI E RILIEVI:

vedi all. dal n. 8 al n. 12 della scheda n. 1.

MAPPE:

vedi all. dal n. 13 al n. 75 della scheda n. 1.

DOCUMENTI VARI:

RELAZIONI TECNICHE:

RIFERIMENTI ALTRE SCHEDE (CSU; MA; RA; OA; SM; D;.....):

RIFERIMENTI ALLE FONTI DOCUMENTARIE:

FOTOGRAFIE:

MAPPE - RILIEVI - STAMPE:

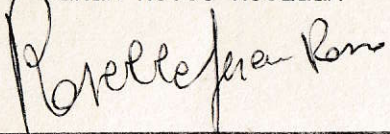
vedi all. dal n. 109 al n. 117 della scheda n. 1.

ARCHIVI:

vedi all. n. 107, 108 della scheda n. 1.

COMPILATORE DELLA SCHEDA:


Dott. Arch.  
SEREN ROSSO ROSELLA



DATA:

19.02.1989

VISTO DEL SOPRINTENDENTE:



REVISIONI:

