

02371

MODULARIO
P.L. - Bollo Anni - 75

	MAPPE - RILIEVI - STAMPE:
MAPPE: all.n.2	
DOCUMENTI VARI:	ARCHIVI:
RELAZIONI TECNICHE:	

RIFERIMENTI ALTRE SCHEDE (CSU; MA; RA; OA; SM; D;.....):

COMPILATORE DELLA SCHEDA:
Arch.Angelo MARZI

DATA:

VISTO DEL SOPRINTENDENTE:



REVISIONI:

A

N. CATALOGO GENERALE

N. CATALOGO INTERNAZIONALE

MINISTERO PER I BENI CULTURALI E AMBIENTALI
DIREZ. GEN. DELLE ANTICHITA' E BELLE ARTI

REGIONE

N.

CODICI

0100028382

ITA:

SOPRINTENDENZA PER I BENI AMBIENTALI
E ARCHITETTONICI DEL PIEMONTE

66

PIEMONTE

PROVINCIA E COMUNE: NO- ORTA SAN GIULIO

LUOGO: ISOLA DI SAN GIULIO, VIA BASILICA, 38

OGGETTO: Darsena della Villa Piazza (Philippa)

CATASTO: F°3(1952), all."A", part.2(3,13,57,58,59)

CRONOLOGIA: XIX (sec.metà)

AUTORE: ?

DEST. ORIGINARIA: darsena

USO ATTUALE: darsena

PROPRIETÀ: Privata:Boffo Valeria e Piazza Ubaldo

VINCOLI LEGGI DI TUTELA:
P.R.G. E ALTRI: restauro~~TIPOLOGIA EDIZIONE CARATTERI COSTRUTTIVI~~ in piano; 1

PIANTA: trapezoidale

COPERTURE: piana; a prato

VOLTE o SOLAI: in tavelloni e profilati di acciaio

SCALE:

TECNICHE MURARIE: muratura in pietrame a spacco e laterizi

PAVIMENTI: lastre di pietra

DECORAZIONI ESTERNE: finto bugnato;balaustrata in ferro battuto

DECORAZIONI INTERNE:

ARREDAMENTI:

STRUTTURE SOTTERRANEE: fondaz.continue su roccia

DESCRIZIONE:

(5605237) Roma, 1975 - Ist. Poligr. Stato - S. (c. 400.000)

1. Sedime in piano,su terreno di riporto.L'edificio è isolato e si raccorda con l'adiacente approdò, dotato di pennacchio frangiflutti in muratura.La pianta è rettangolare,tendente a trapezoidale; all'edificio è annesso un fabbricato di pari altezza adibito ad officina e a deposito per i natanti.
2. La copertura è piana,sostenuta da un solaio in tavelle e profilati metallici, con copertura superiore vegetale.La darsena era destinata a un battello di medie dimensioni. Mura-ture in pietrame e laterizi, intonacate.
3. Decorazione a finto bugnato con aperture dotate di cornici sagomate.Balaustrata superiore con pilastrini e ferri battuti.

VICENDE COSTRUTTIVE - NOTIZIE STORICO - CRITICHE:

1850 : il catasto Rabbini attesta la presenza di un fabbricato di forme ridotte, che appare anche nell'iconografia ottocentesca (E.PELLEGRINO,cit.pagg.52,55,71,73,157)

Sec.XIX (sec.metà) Edificazione della darsena attuale.La proprietà faceva parte del complesso edilizio di sedici case canonicali con il titolo di San Giulio (R.VERDINA,cit.pag.19).

SISTEMA URBANO: La costruzione corrispose allo spostamento del Vicolo pubblico di S.Elia e del relativo approdo, sui confini della proprietà finitima, come risulta dal confronto tra catasti storici.

RAPPORTI AMBIENTALI: La darsena si impone percettivamente per le sue dimensioni, che competono con quelle relative alla darsena del Seminario Vescovile.

ISCRIZIONI - LAPIDI - STEMMI - GRAFFITI:

RESTAURI (tipo, carattere, epoca):

BIBLIOGRAFIA:

1. R.VERDINA, San Giulio la Basilica insigne del Lago d'Orta, Novara, 1951
2. E.PELLEGRINO, Le stampe del Lago d'Orta, Milano, 1973

STATO DI CONSERVAZIONE	DATA DI RILEVAMENTO 1986						DATA DI RILEVAMENTO						DATA DI RILEVAMENTO					
	O	B	M	C	P	R	O	B	M	C	P	R	O	B	M	C	P	R
STRUTTURE SOTTERRANEE	X																	
STRUTTURE MURARIE	X																	
COPERTURE	X																	
SOLAI																		
VOLTE E SOFFITTI	X																	
PAVIMENTI	X																	
DECORAZIONI	X																	
PARAMENTI	X																	
INTONACI INT.	X																	
INFISSI	X																	

OSSERVAZIONI:

ALLEGATI:

ESTRATTO MAPPA CATASTALE: all.n.1

FOTOGRAFIE: all.n.4-5

DISEGNI E RILIEVI: pianta all.n.3

MAPPE: all.n.2

DOCUMENTI VARI:

RELAZIONI TECNICHE:

RIFERIMENTI ALLE FONTI DOCUMENTARIE:

FOTOGRAFIE:

MAPPE - RILIEVI - STAMPE:

ARCHIVI:

RIFERIMENTI ALTRE SCHEDE (CSU; MA; RA; OA; SM; D;.....):

COMPILATORE DELLA SCHEDA:
Arch.Angelo MARZI

DATA:

30 sett.1986

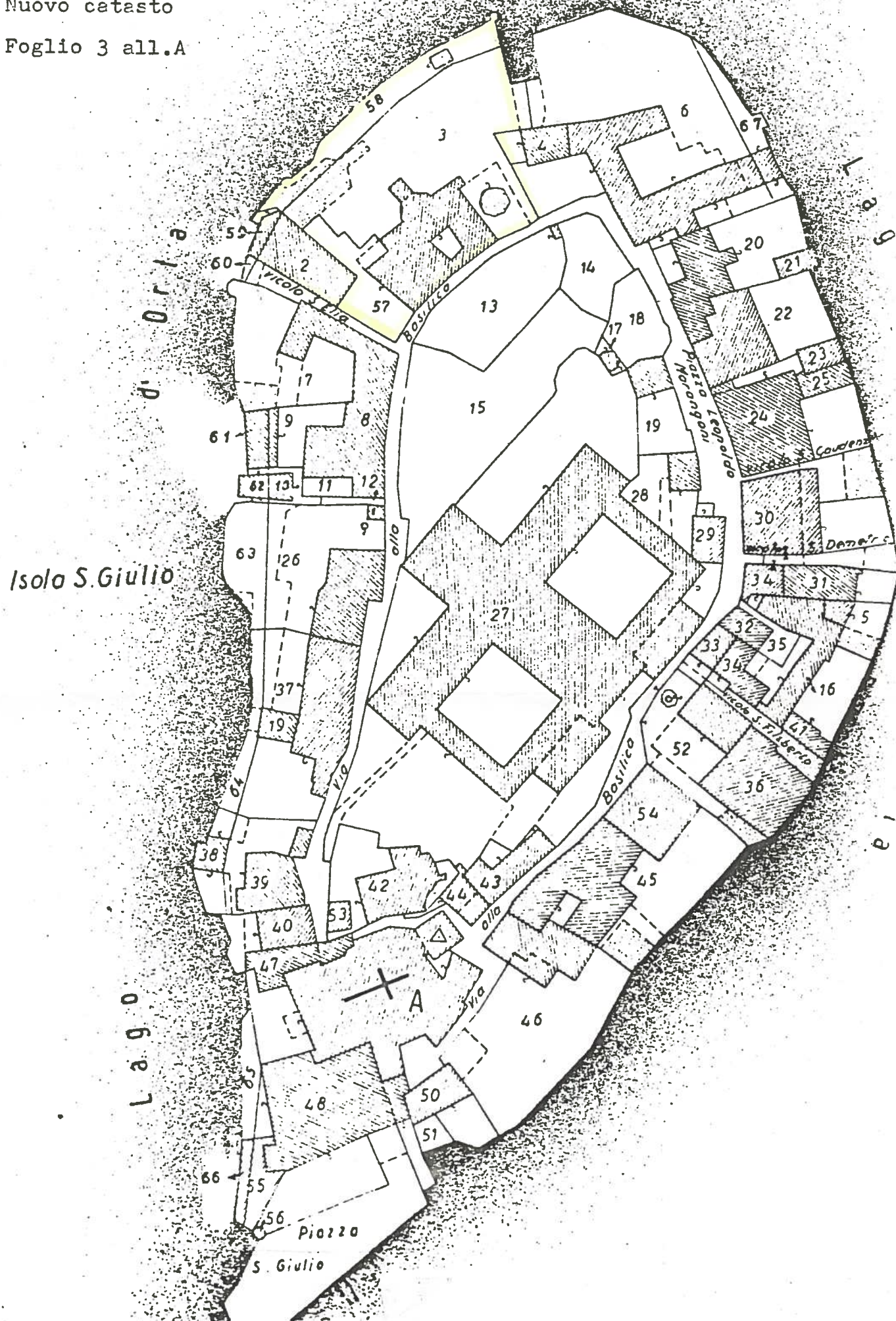
VISTO DEL SOPRINTENDENTE:



REVISIONI:

Nuovo catasto

Foglio 3 all.A





010 0028382

ITA:

SOPRINTENDENZA PER I BENI AMBIENTALI
E ARCHITETTONICI DEL PIEMONTE

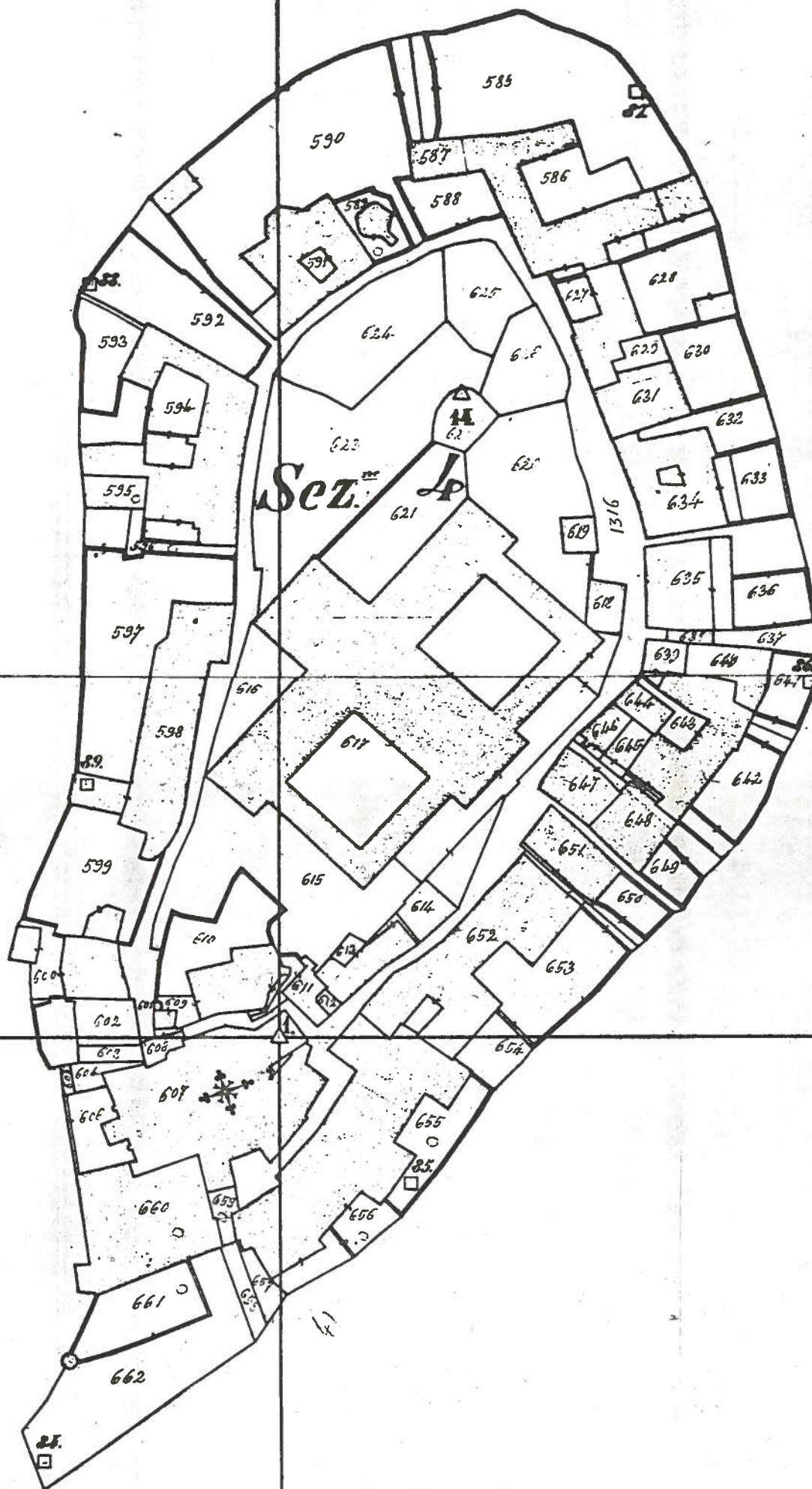
PIEMONTE

ALLEGATO N. 2

(5605238) Roma, 1975 - Ist. Poligr. Stato - S. (c. 400.000)

COMUNE DI ORTA S. GIULIO - ISOLA DI S. GIULIO -

(1850)





010 002 8382

ITA:

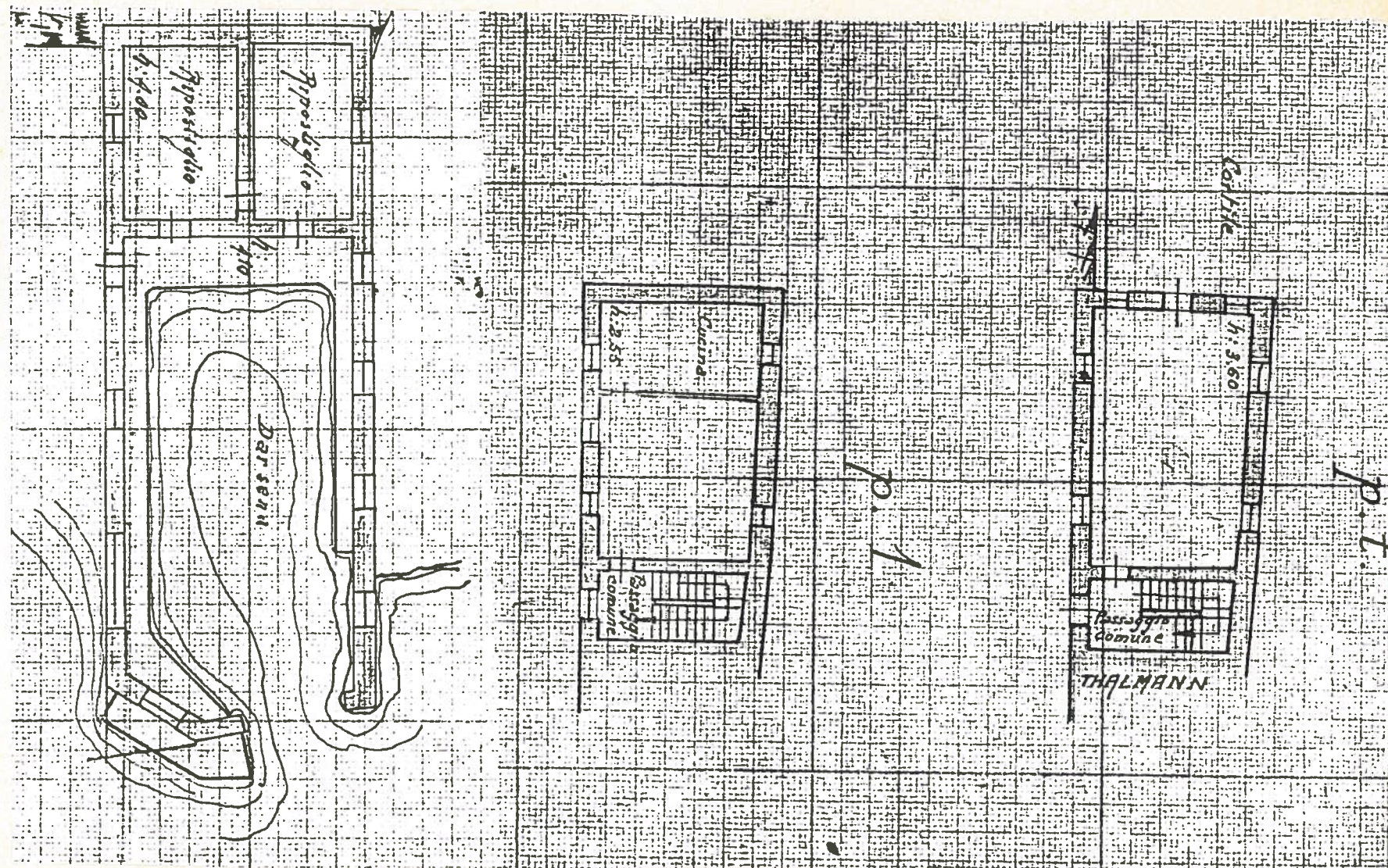
SOPRINTENDENZA PER I BENI AMBIENTALI
E ARCHITETTONICI DEL PIEMONTE

PIEMONTE

Ø

ALLEGATO N. 3

(5605238) Roma, 1975 - Ist. Poligr. Stato - S. (c. 400.000)



ORTA SAN GIULIO, ISOLA DI SAN GIULIO
Darsena della Villa Piazza
Pianta scala 1/200

N. CATALOGO GENERALE

N. CATALOGO INTERNAZIONALE

MINISTERO PER I BENI CULTURALI E AMBIENTALI
DIREZ. GEN. DELLE ANTICHITA' E BELLE ARTI

REGIONE

N.

0100028382

ITA:

SOPRINTENDENZA PER I BENI AMBIENTALI
E ARCHITETTONICI DEL PIEMONTE

PIEMONTE

Ø

ALLEGATO N. 4

(5605238) Roma, 1975 - Ist. Poligr. Stato - S. (c. 400.000)

ORTA SAN GIULIO
ISOLA DI SAN GIULIO
Darsena della Villa Piazza
25 ag. 1986



N. CATALOGO GENERALE

N. CATALOGO INTERNAZIONALE

MINISTERO PER I BENI CULTURALI E AMBIENTALI
DIREZ. GEN. DELLE ANTICHITA' E BELLE ARTI

REGIONE

N.

01/0 002 8382

ITA:

SOPRINTENDENZA PER I BENI AMBIENTALI
E ARCHITETTONICI DEL PIEMONTE**PIEMONTE**

Ø

ALLEGATO N. 5

Ripresa fotografica dell'edificio.

(5605238) Roma, 1975 - Ist. Poligr. Stato - S. (c. 400.000)

