



Il Ministro per i Beni Culturali e Ambientali

VISTA la legge 1/6/1939 n.1089, sulla tutela delle cose d'interesse artistico o storico;

RITENUTO che l'immobile, contenente strutture relative ad un monumento funerario, sito in provincia di Isernia, Comune di Venafro, in località Ceppagna, segnato in Catasto al foglio n.29 con particella n:92, confinante con le particelle nn.91,93,94,95,96,65, come dalla unita planimetria catastale, ha interesse particolarmente importante ai sensi della citata legge per i motivi illustrati nell'allegata relazione storico-artistica;

VISTI gli artt.1 e 3 della legge 1/6/1939, n.1089;

DECRETA :

Art.1 - L'immobile, contenente strutture relative ad un monumento funerario, così come individuato nelle premesse e descritto nelle allegate planimetria catastale e relazione storico-artistica, è dichiarato di interesse particolarmente importante ai sensi della citata legge 1/6/1939 n.1089 e viene, quindi, sottoposto a tutte le disposizioni di tutela contenute nella legge stessa.

La planimetria catastale e la relazione storico-artistica fanno parte integrante del presente decreto che sarà notificato, in via amministrativa, ai destinatari individuati nelle apposite relate ed al Comune di Venafro (IS).

A cura del Soprintendente Archeologico e per i Beni Ambientali, Architettonici, Artistici e Storici del Molise esso verrà quindi, trascritto presso la Conservatoria dei Registri Immobiliari ed avrà efficacia anche nei confronti di ogni successivo proprietario, possessore o detentore a qualsiasi titolo.

IL MINISTRO

p.
IL SOTTOSEGRETARIO

F.to ASTORI

Roma, 11 22 GIU. 1991

DG/rs

Per copia conforme
IL DOCUMENTALISTA

L. Jella



MINISTERO PER I BENI CULTURALI E AMBIENTALI

SOPRINTENDENZA ARCHEOLOGICA

PER I BENI AMBIENTALI ARCHITETTONICI ARTISTICI E STORICI DEL MOLISE

CAMPONEASSO

Monumento funerario.



Loc. Tre volte passa l'acqua.

Rif. catast.: f. 29, partic. 92.

Struttura in opera cementizia a piccoli scapoli di pietra calcarea allettati secondo piani orizzontali e mescolati a frammenti di laterizi utilizzati nella muratura in grande quantità ed impiegati anche per individuare regolari piani di posa; manca ogni traccia del paramento esterno. E' conservata per un'altezza di ca. m. 2,60 e, per quanto ne rimane, è costituita da un nucleo minore (ca. m. 3,40 x 4,40) poggiante su di un basamento largo in media cm. 55 che affiora appena dal terreno e di cui non è precisabile l'altezza.

La struttura non è stata solo danneggiata dalla perdita del paramento, ma presenta in più punti grosse lacune; i danni maggiori sono stati arrecati al lato verso la mulattiera che è stato in gran parte demolito mettendo in evidenza tracce di una cavità interna, probabilmente tutto quanto resta di una cella. La struttura doveva appartenere ad un piccolo monumento funerario del tipo a dado che, come altri rimasti (cfr. schede) fiancheggiava la via che conduceva in direzione di Cassino. Il precario stato di conservazione rende assai difficile proporre una datazione per questa struttura tuttavia, dato il rilevante impiego del laterizio nella muratura, si può pensare ad un momento tra la fine del I ed il II sec. d. C.

22 GIU. 1991





Ministero per i Beni Culturali e Ambientali

SOPRINTENDENZA ARCHEOLOGICA E PER I BENI
AMBIENTALI ARCHITETTONICI ARTISTICI E STORICI

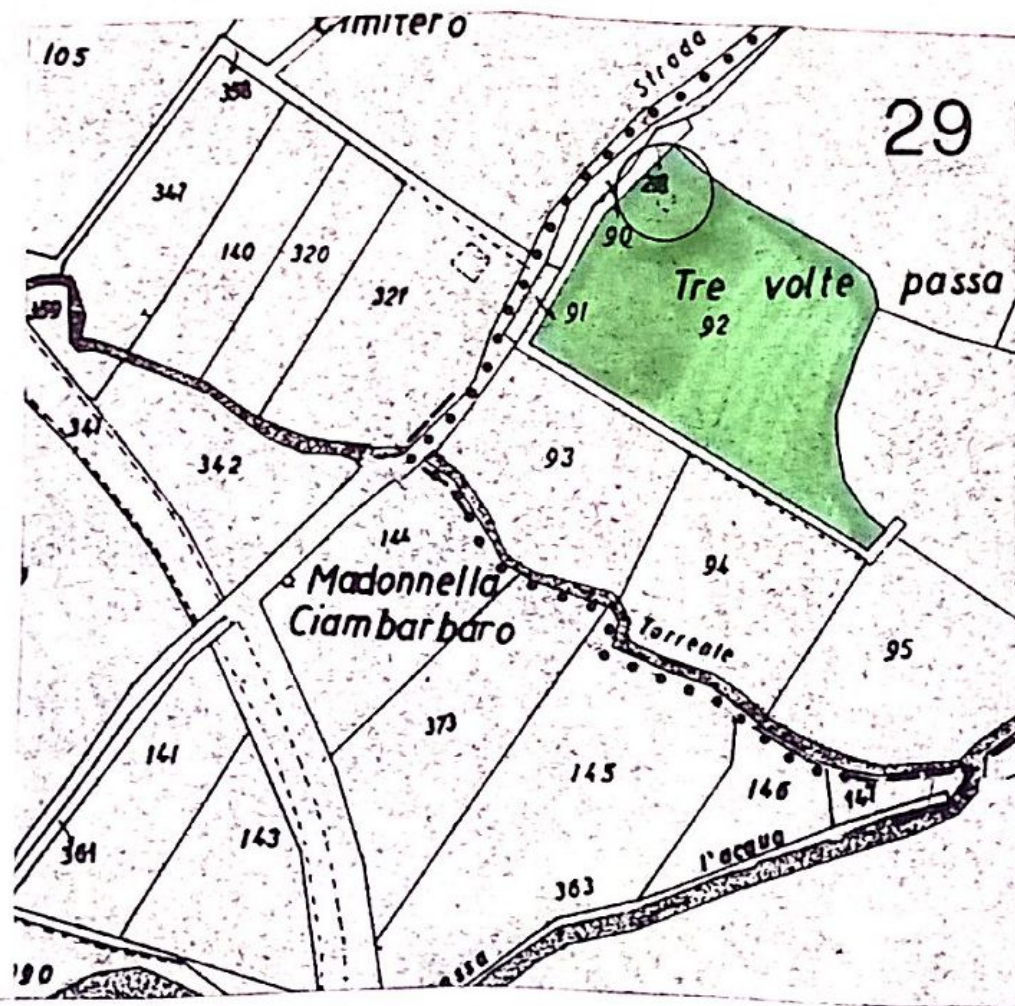
DI _____

Al _____

Prot. N.° _____ Allegati _____

Risposta al Foglio del _____
Dir. _____ Sez. _____ N.° _____

OGGETTO: Venafro - (IS) - foglio 29, part. 92



22 GIU. 1991

ROMA, II

IL MINISTRO
IL SOF. _____
Mo. _____

AL SOPRINTENDENTE
(Dott.ssa Gabriella d'Henry)

[Handwritten signature]

PER COPIA COMPILARE
Il Direttore di Divisione

[Handwritten signature]

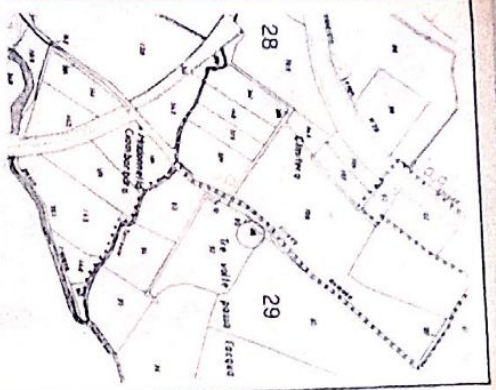


MONUMENTO FUNERARIO

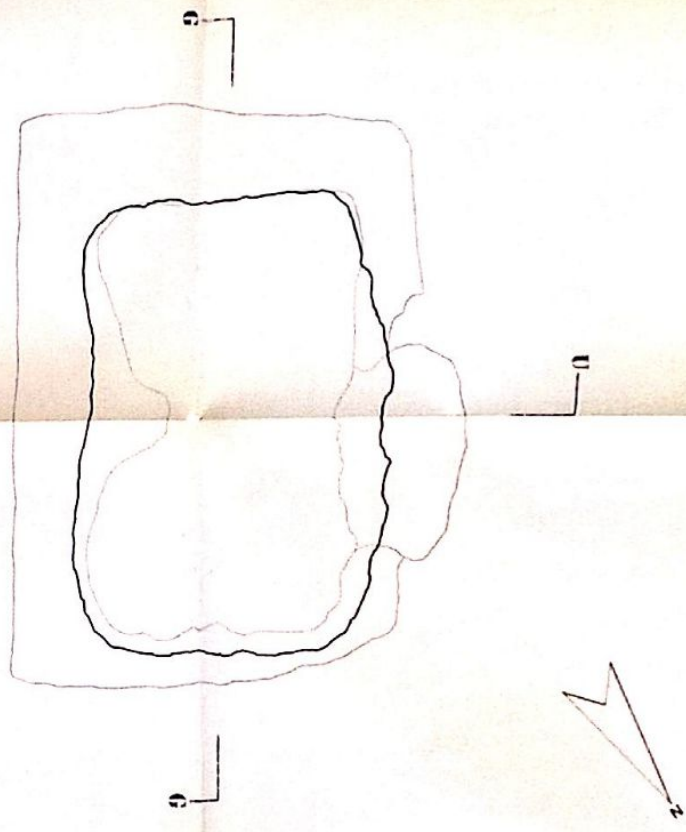
PIANTA SEZIONI
SCALE 1:20

AREA CULTURALE SUD-EST
VIA CANTIERE 2000

1

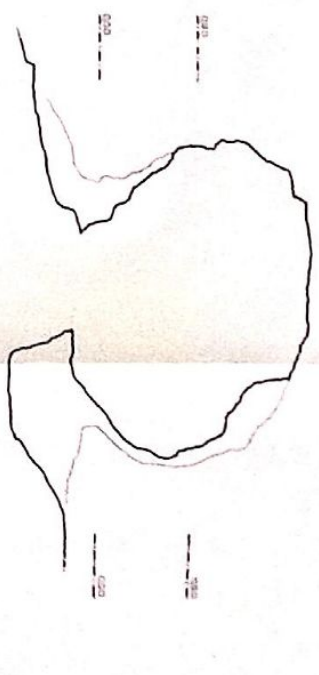


PLANIMETRIA CATASTALE - foglio n. 29
aggiornata al febbraio 1975
rapp. 1:2000



PIANTA A QUOTA 090 m.

SEZIONE UU



SEZIONE GG

