



601

*Al Ministro
per i Beni Culturali e Ambientali*

VISTA la legge 1.6.1939, n.1089 sulla tutela delle cose di interesse artistico o storico;

CONSIDERATO che l'immobile, denominato "La Pianaccia di Suvero", sito in Provincia di La Spezia, Comune di Rocchetta Vara, Frazione di Molino Rotato, segnato in Catasto al FG.6, ptc.25 (mq.21640), come dall'unita planimetria catastale, ha interesse particolarmente importante ai sensi della citata legge per i motivi illustrati nell'allegata relazione archeologica;

VISTI gli artt. 1 e 3 della citata legge 1.6.1939, n.1089;

D E C R E T A :

ART. 1 - L'immobile, denominato "La Pianaccia di Suvero", così come individuato nelle premesse e descritto nell'allegata planimetria e relazione archeologica, è dichiarato di interesse particolarmente importante ai sensi della citata legge 1.6.1939, n.1089 e viene quindi sottoposto a tutte le disposizioni di tutela contenute nella legge stessa.

La planimetria catastale e la relazione archeologica, fanno parte integrante del presente decreto che sarà notificato, in via amministrativa, ai destinatari individuati nelle apposite relate e al Comune di Rocchetta Vara.

A cura del Soprintendente per i Beni Archeologici della Liguria esso verrà, quindi, trascritto presso la Conservatoria dei Registri Immobiliari ed avrà efficacia anche nei confronti dei ogni successivo proprietario, possessore o detentore a qualsiasi titolo.

Roma, li 5 GIU. 1991




I L M I N I S T R O

p.

IL SOTTOSEGRETARIO

F.to ASTORI

DG/or



Per copia conforme
IL DOCUMENTALISTA



*da U.A. L'Espresso
20.04.1997*

DA Restituire
alla Soprintendenza



04399872

*ms
24.8.92*

NOTA DI TRASCRIZIONE

RISERVATO ALL'UFFICIO

DATA DELLA RICHIESTA GG MM AA 22 LUG. 1992	N. PRESENTAZIONE NELLA GIORNATA 30	N. DI REGISTRO GENERALE 004630	N. DI REGISTRO PARTICOLARE 3524
---	--	--	---

QUADRO A

DATI RELATIVI AL TITOLO

FORMA DEL TITOLO ATTO PUBBLICO AMMINISTRATIVO	DESCRIZIONE		
ESTREMI DEL TITOLO DATA 05 06 91	GG MM AA	NUMERO DEL REPERTORIO	
PUBBLICO UFFICIALE O AUTORITÀ EMITTENTE MINISTERO BENI CULTURALI E AMBIENTALI	CATEGORIA CCGNOME E NOVE TOPONIM DENOMINAZIONE	PROVINCIA (IS GLA) RM	
SEDE COMUNE ROMA			

DATI RELATIVI ALLA CONVENZIONE

ATTO DI CUI SI CHIEDE LA TRASCRIZIONE DECRETO MINISTERIALE DI VINCOLO ARCHEOLOGICO	DESCRIZIONE	CODICE 404	
PRESENZA DI CONDIZIONE	SOSPENSIVA <input type="checkbox"/> RISOLUTIVA <input type="checkbox"/>	TERMINI DI EFFICACIA DELL'ATTO INIZIALE 05 06 91 FINALE	GG MM AA
PATTI AGGIUNTIVI	DESCRIZIONE	CODICE	
DATI PER ATTI MORTIS CAUSA	DATA DI MORTE GG MM AA	SUCCESSIONE TESTAMENTARIA <input type="checkbox"/>	RINUNZIA O MORTE DI UNO CHIAMATO <input checked="" type="checkbox"/>

ALTRI DATI

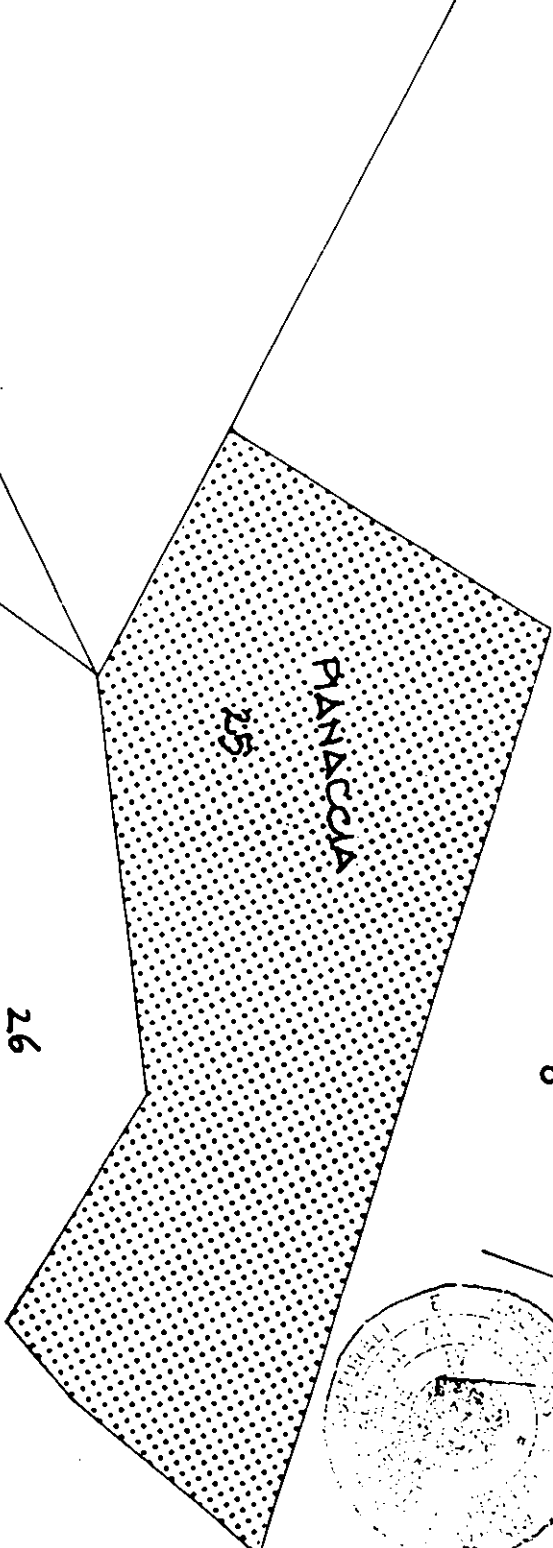
ESTREMI DELLA FORMALITÀ DI RIFERIMENTO	DATA GG MM AA	NUMERO DI REGISTRO PARTICOLARE
PARTI LIBERE NEL QUADRO D RELATIVE A	QUADRO A <input checked="" type="checkbox"/>	QUADRO B <input type="checkbox"/> QUADRO C <input type="checkbox"/>
RICHIEDENTE /SE DIVERSO DA PUBBL. UFFIC. O AUT. EMITTENTE	CCGNOME E NOVE SOPRINTENDENZA ARCHEOLOGICA DELLA LIGURIA	

RISERVATO ALL'UFFICIO

NUMERO DI PAGINE	IMPOSTA IPOTECARIA L	ESGUITA LA FORMALITÀ ESATTE LIRE ESENTE
NUMERO DI UNITÀ NEGOZIALI	PENSA PECUNIARIA L	
NUMERO DI SOGGETTI A FAVORE	BOLLO L	
NUMERO DI SOGGETTI CONTRO	DIRETTO SCRITTURATO L	
ISCRIZ. CAMPIONE CERTO ART. 14	ASSETTO IPOTECARIO L	IL CONSERVATORE Reg. Domenico TIMBRO A CALENDARIO
PRENOT. A DEBITO ART. 14	TOTALE GENERALE L	

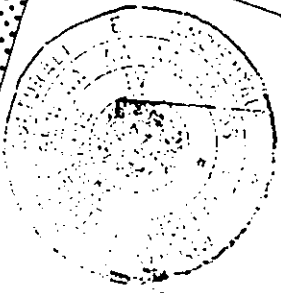
SOPRINTENDENZA ARCHEOLOGICA LIGURIA
20 AGO. 1992
Proc. 55/1000/91/02

per copia conforme
IL DIRETTORE DELLA DIVISIONE



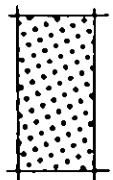
COMUNE DI ROCCHETTA VARA
FRAZIONE SUVERO
STRALCIO PLANIMETRICO F.° 6
SCALA 1:2000

N ROMA 25 GIU. 1991



MINISTRO
SOTTOSEGRETARIO
F.to ASTORI

PIA CONFORME
[Signature]



AREA DA VINCOLARE
mq 21640

per copia conforme

IL DIRETTORE DELLA DIVISIONE



*Al Ministero
per i Beni Culturali e Ambientali*

R E L A Z I O N E

Le ricerche di superficie e gli scavi condotti da questa Soprintendenza nel sito denominato "Pianaccia di Suvero" hanno documentato quanto segue:


- Il sito venne occupato durante il Neolitico Antico con un insediamento stabile, che praticava l'agricoltura.
- A questa occupazione seguì un episodio erosivo, che ha colluviato la quasi totalità del suolo neolitico.
- Il sito venne rioccupato tra la fine dell'Età del Rame e l'inizio dell'Età del Bronzo da un gruppo collegato alle culture del Vaso Campaniforme.
- Di questa seconda occupazione preistorica rimangono resti di una struttura attualmente in corso di indagine, che per la porzione fino ad oggi scavata, si presenta come una piattaforma di pietre a secco. Nelle immediate adiacenze di tale struttura sono documentate attività di produzione di oggetti in steatite.

I resti di cui sopra sono da considerare di particolare importanza per la conoscenza della preistoria recente della Liguria orientale.

Si ritiene pertanto opportuno procedere al vincolo diretto dell'area nel cui suolo insiste la struttura in oggetto.

Bibliografia.


- R. MAGGI - Pianaccia di Suvero - in Archeologia in Liguria II, scavi e scoperte 1976 - 1981 - Genova 1984.
- R. MAGGI - R.I. Macphail - R. Nisbet - I. Tiscornia Suvero, in Archeologia in Liguria III, scavi e scoperte 1982 - 1986, Genova, 1988.



IL DIRETTORE ARCHEOLOGO
(Dott. Roberto MAGGI)

VISTO: IL SOPRINTENDENTE REGG.
(Dott. Giuseppina SPADEA)

Giuseppina Spadea



P. IL MINISTRO
SOTTOSEGRETARIO

Roberto Maggi
Roberto Maggi

PER COPIA CONFORME
IL DIRETTORE ARCHEOLOGO