

000	08/2010	PRIMA EMISSIONE	Roberto GRILLO	Roberto GRILLO	Mirco GRASSI	Mirco GRASSI
REVISIONE	DATA	OGGETTO DELLA REVISIONE	REDATTO	CONTROLLATO	VERIFICATO	APPROVATO

# COMUNE DI GENOVA



AREA LAVORI PUBBLICI E POLITICHE DELLA CASA

Coordinatore: Arch.  
Laura PETACCHI

STRUTTURA DI STAFF PROGETTAZIONE

Dirigente: Arch.  
Mirco GRASSI

Committente AREA CULTURA E INNOVAZIONE - SETTORE MUSEI

Progetto n° **12.55.05**

<b>CAPO PROGETTO</b>	Arch. <b>Mirco GRASSI</b>	<b>RESPONSABILE UNICO DEL PROCEDIMENTO</b>	Arch. <b>Luca PATRONE</b>
<b>Progetto ARCHITETTONICO</b>	Arch. Mirco GRASSI (Albo n° 1161) F.S.T. Arch. Roberto GRILLO I.S.T. Maura GENOVESE I.S.T. Geom. Marco FRASCARA	<b>Computi Metrici CAPITOLATI</b>	F.D.T. Geom. Carlo SOLISIO I.S.T. Geom. Paola DE CAMPUS I.S.T. Geom. Sergio GRASSO I.S.T. Geom. Massimo MAMMOLITI
<b>Progetto STRUTTURALE</b>	Ing. Guido SIROLLI (Albo n° 5125A)	<b>Coordinatore per la SICUREZZA (in fase di Progettazione)</b>	F.S.T. Geom. Monica INNOCENTI
<b>Progetto e Computi IMPIANTI</b>	DIR. Per. Ind. Mirco GRASSI (Albo n° 1161) I. Meccanici I.S.T. Per. Ind. Corrado CONTI I. Elettrici I.S.T. Per. Ind. Giovanni DELLA VALLE	<b>Studi e Indagini GEOLOGICHE</b>	F.D.T. Dott. Geol. Giorgio GRASSANO
		<b>Progetto VEGETAZIONALE</b>	F.D.T. Dot. For. Pierpaolo GRIGNANI (Albo n° 155)
		<b>Rilievi</b>	F.D.T. Geom. Severino CIPOLLINA F.S.T. Geom. Ivano BAREGGI I.S.T. Giuseppe Stragapede

Intervento Opera **P.O.R. Liguria 2007-2013 - Asse 4 - Valorizzazione delle risorse naturali e culturali**  
**GIARDINI E MUSEI DI STRADA NUOVA**  
COMPLETAMENTO del POLO MUSEALE dei PALAZZI di Via Garibaldi  
PALAZZO ROSSO - PALAZZO BIANCO (galleria Brignole Sale De Ferrari) - PALAZZO DORIA TURSI

Municipio	<b>I</b>
Quartiere	<b>12</b>
CENTRO STORICO	

N° Progr.Tav.	N° TOT.Tav.
---------------	-------------

Oggetto della Tavola  
**DOCUMENTAZIONE CARTOGRAFICA**  
**DOCUMENTAZIONE FOTOGRAFICA**

Scala	Data
..	AGO 2010

Tavola N°

**C**

**E-Ar**

LIVELLO DI PROGETTAZIONE	<b>ESECUTIVO</b>	<b>ARCHITETTONICO</b>
Codice GULP	Codice PROGETTAZIONE	Codice OPERA
5026	12.55.05	....
		Codice ARCHIVIO
		....



## **P.O.R. Asse 4 - GIARDINI E MUSEI DI STRADA NUOVA**

Completamento del Polo Museale dei Palazzi di Via Garibaldi -  
(Palazzi BIANCO – TURSI – GALLIERA) GENOVA

### **PROGETTO ESECUTIVO**

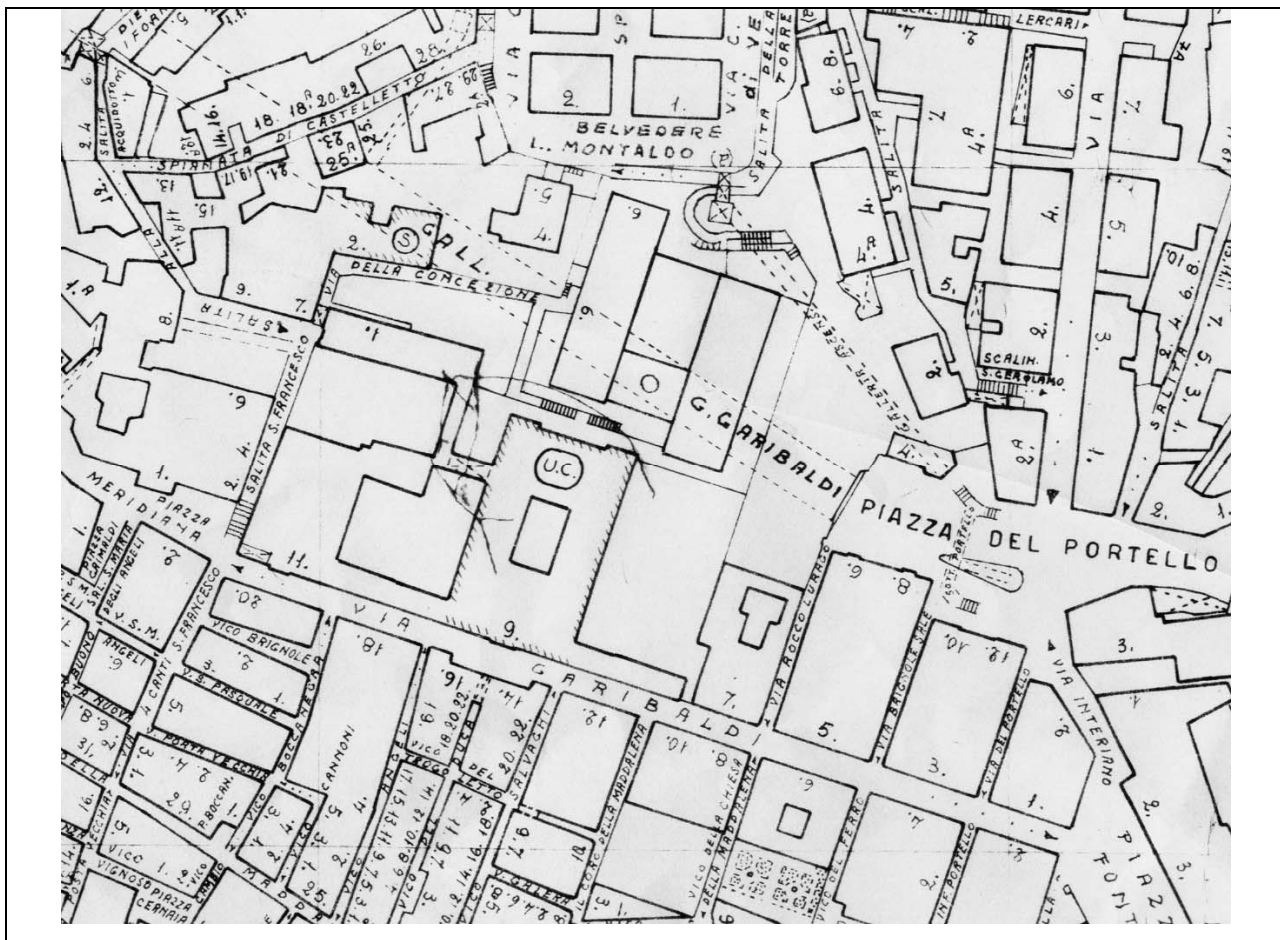
**DOCUMENTAZIONE CARTOGRAFICA**

**DOCUMENTAZIONE FOTOGRAFICA**

**SOMMARIO**

<b>1. DOCUMENTAZIONE CARTOGRAFICA .....</b>	<b>3</b>
1.1. Tabella 1 – Toponomastica.....	3
1.2. Tabella 2 - P.U.C. (D.P.G.R. n° 44 del 10/03/200).....	4
1.3. Tabella 3 - P.U.C. (D.P.G.R. n° 44 del 10/03/200) - Centro Storico .....	5
<b>2. DOCUMENTAZIONE FOTOGRAFICA .....</b>	<b>6</b>
2.1. FOTO 1 : Viste del Prospetto SUD della “CERNIERA” .....	6
2.2. FOTO 2 : Dettaglio del Prospetto SUD della “CERNIERA” .....	6
2.3. FOTO 3 : Dettaglio del Prospetto SUD connessione con Palazzo TURSI.....	7
2.4. FOTO 4 : Dettaglio della Fontana nel Prospetto SUD. ....	7
2.5. FOTO 5 : Vista dell’attuale copertura provvisoria.....	8
2.6. FOTO 6 : Dettaglio della copertura provvisoria .....	8
2.7. FOTO 7 : Interno del volume provvisoria.....	9
2.8. FOTO 8 : Esterno del volume provvisoria (Fronte OVEST) .....	9
2.9. FOTO 9 : Palazzo BIANCO Prospetto NORD.....	10
2.10. FOTO 10 : Giardino di Palazzo GALLIERA .....	10
2.11. FOTO 11 : Scorcio del Fronte NORD di Palazzo BIANCO .....	11
2.12. FOTO 12 : Immagini tratte del volume “ I Musei di Strada Nuova a Genova” .....	12
2.13. FOTO 13 : Esterno dell’atrio di Palazzo Albini sede del nuovo impianto. ....	13
2.14. FOTO 14 : Attuale accesso a Palazzo GALLIERA Piano Primo.....	13
2.15. FOTO 15 : Vista del giardino terrazzato sede del nuovo collegamento.....	14
2.16. FOTO 16 : Copertura dell’atrio di Palazzo Albini .....	14
2.17. FOTO 17 : Vista delle scale di accesso a Palazzo Galliera .....	15
2.18. FOTO 18 : Area fra Fronte Est di palazzo Tursi e Palazzo Galliera .....	15

## 1. DOCUMENTAZIONE CARTOGRAFICA



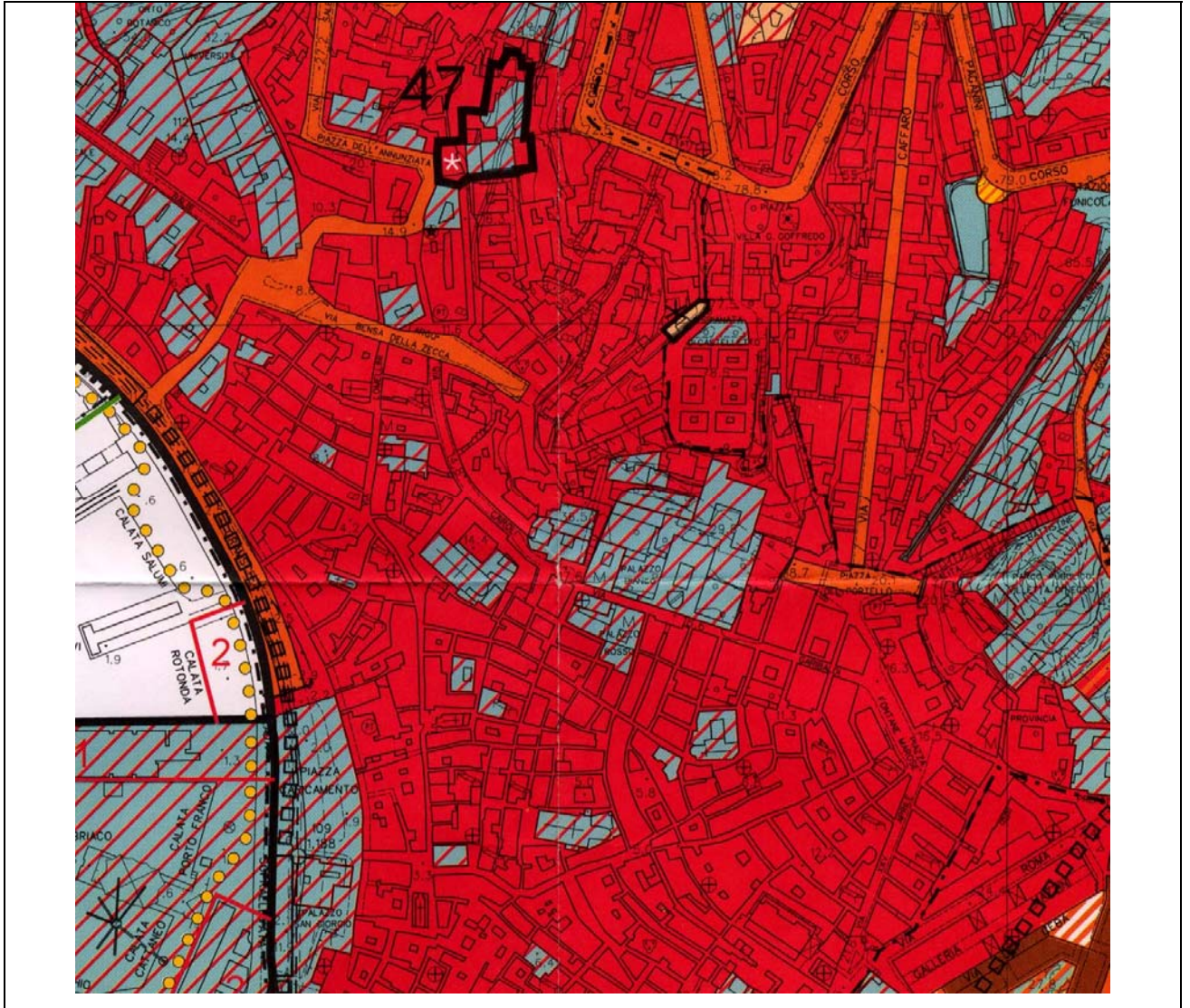
### 1.1. Tabella 1 – Toponomastica

Foglio 83

Gli immobili in oggetto sono individuati ai civici 9 e 11 di Via Garibaldi (rispettivamente Palazzo Bianco e Palazzo Doria Tursi) ed al civico 1 di Salita San Francesco.

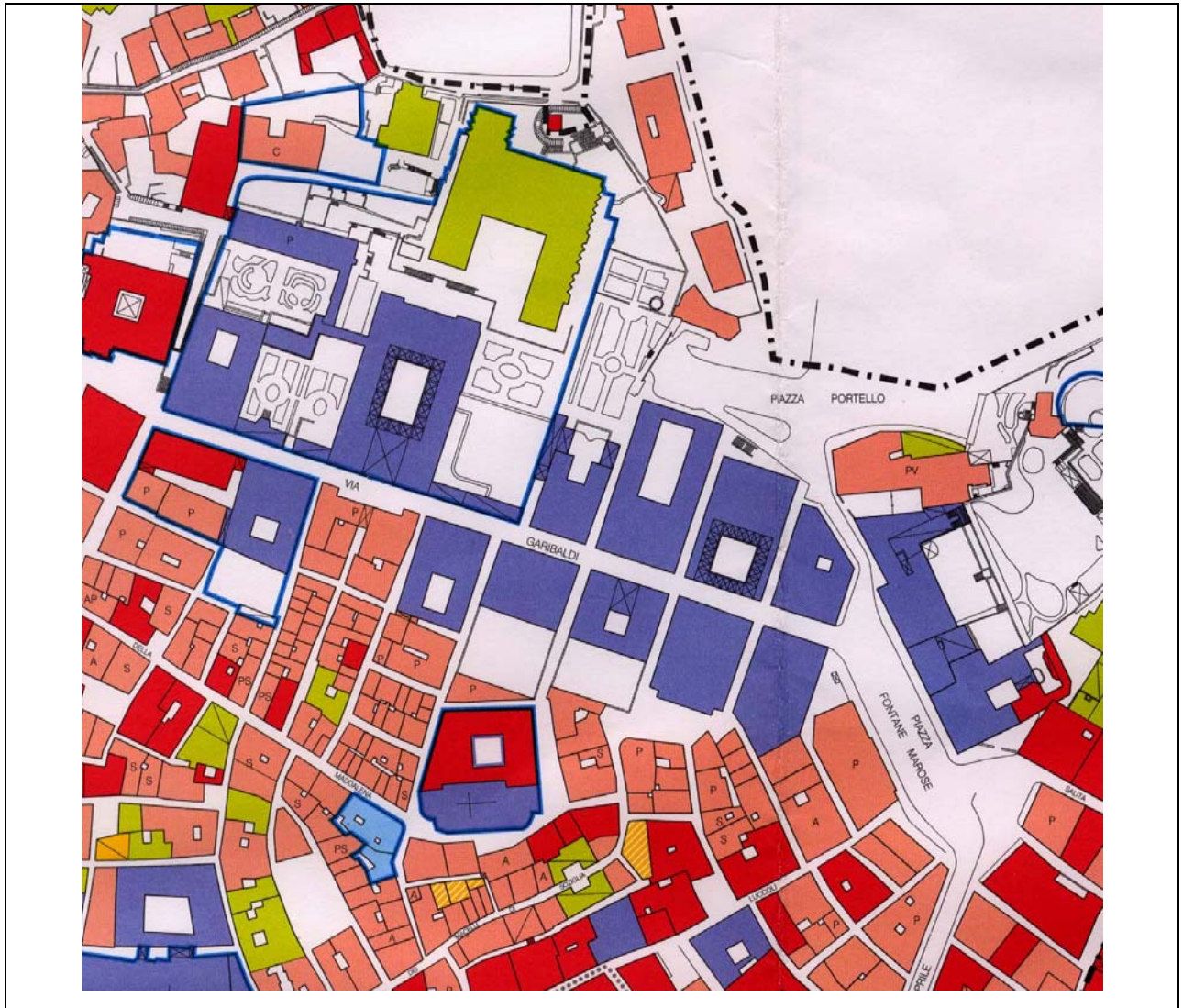
GIARDINI E MUSEI DI STRADA NUOVA  
GENOVA, Via GARIBALDI

**PROGETTO ESECUTIVO ARCHITETTONICO – DOCUMENTAZIONE CARTOGRAFICA E FOTOGRAFICA**



## **1.2. Tabella 2 - P.U.C. (D.P.G.R. n° 44 del 10/03/200)**

Piano Urbanistico Comunale - Foglio 38 – Scala 1:5000



### 1.3. Tabella 3 - P.U.C. (D.P.G.R. n° 44 del 10/03/200) - Centro Storico

Categorie degli edifici e degli ambiti – Scala 1:2000

## 2. DOCUMENTAZIONE FOTOGRAFICA



2.1. **FOTO 1** : Viste del Prospetto SUD della “CERNIERA”



2.2. **FOTO 2** : Dettaglio del Prospetto SUD della “CERNIERA”



2.3. **FOTO 3** : Dettaglio del Prospetto SUD connessione con Palazzo TURSI.



2.4. **FOTO 4** : Dettaglio della Fontana nel Prospetto SUD.





2.5. **FOTO 5** : Vista dell'attuale copertura provvisoria  
sopra gli scavi archeologici in corrispondenza del previsto volume  
esterno "CERNIERA".



2.6. **FOTO 6** : Dettaglio della copertura provvisoria  
in corrispondenza del previsto volume esterno "CERNIERA".




2.7. **FOTO 7** : Interno del volume provvisorio  
a protezione degli scavi archeologici.



2.8. **FOTO 8** : Esterno del volume provvisorio (Fronte OVEST)



2.9. **FOTO 9** : Palazzo BIANCO Prospetto NORD.



2.10. **FOTO 10** : Giardino di Palazzo GALLIERA  
(a sinistra si intravede la facciata Sud di Palazzo GALLIERA,  
sullo sfondo il Fronte Ovest di Palazzo TURSI).



2.11. **FOTO 11** : Scorcio del Fronte NORD di Palazzo BIANCO  
con l'attuale scala di sicurezza dal Livello 02 (Tessilteca) al  
giardino.



Fig. 1. Veduta generale dello scavo.

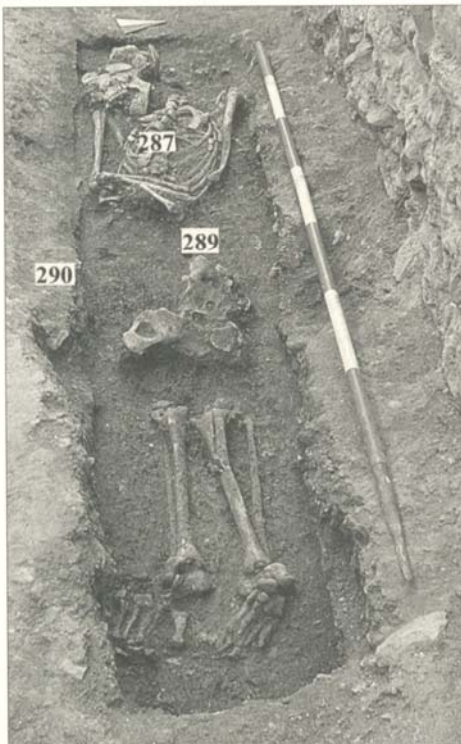



Fig. 2. Particolare della sepoltura 28 in cassa lignea.



Fig. 3. Veduta generale del sepolcreto.

**2.12. FOTO 12 : Immagini tratte del volume “ I Musei di Strada Nuova a Genova”**



2.13. **FOTO 13** : Esterno dell'atrio di Palazzo Albini sede del nuovo impianto.



2.14. **FOTO 14** : Attuale accesso a Palazzo GALLIERA Piano Primo.



2.15. **FOTO 15** : Vista del giardino terrazzato sede del nuovo collegamento



2.16. **FOTO 16** : Copertura dell'atrio di Palazzo Albini  
In adiacenza allo sbarco della nuova piattaforma elevatrice



2.17. **FOTO 17** : Vista delle scale di accesso a Palazzo Galliera  
Sullo sfondo la sede ove sarà installato il nuovo elevatore



2.18. **FOTO 18** : Area fra Fronte Est di palazzo Tursi e Palazzo Galliera  
futura sede della nuova rampa ad "L" ora occupata dal chiller di cui si prevede la ricollocazione.