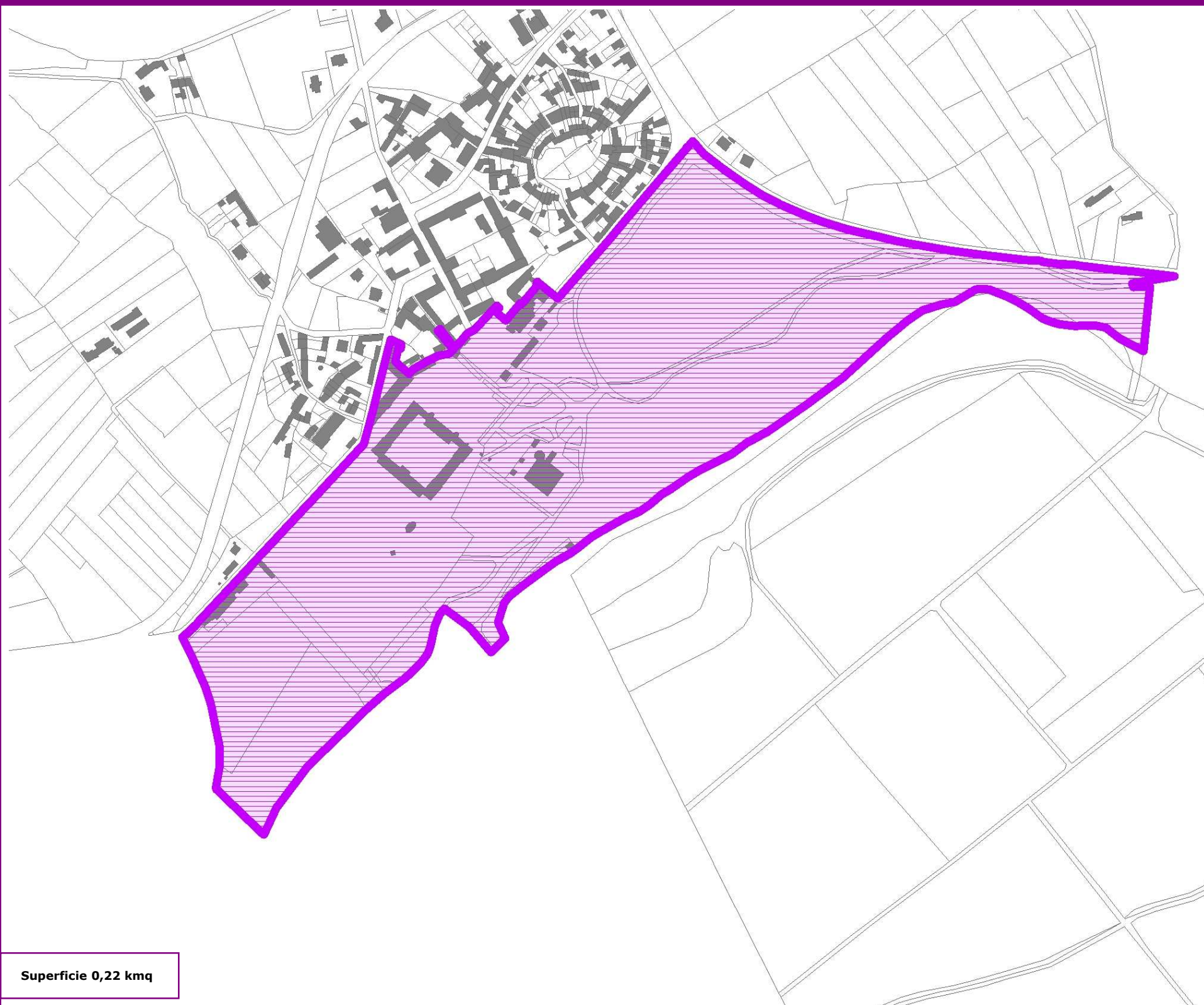




Pollenzo – Ex Tenuta Reale

Aree tutelate per legge ai sensi dell'articolo 142, comma 1, lettera m) del D.lgs. 42/2004 e s.m.i.

Comune di Bra – Pollenzo (CN)



Riconoscimento del valore dell'area	<p>L'area conserva pressoché inalterati i caratteri geomorfologici e paesaggistici che hanno determinato lo sviluppo dell'insediamento nel tempo, costituendo una compenetrazione di elementi naturali e archeologici con spiccata attitudine alla conservazione e fruizione del contesto di giacenza del patrimonio archeologico</p> <p>Il provvedimento di tutela di interesse culturale riconosce il valore dell'area in quanto "(...) <i>Il nucleo centrale della tenuta ex Reale di Pollenzo, che nel suo complesso si estende sui territori di tre Comuni: BRA – LA MORRA – CHERASCO in provincia di Cuneo, sorge sul sito della romana Pollentia, nelle immediate adiacenze dell'anfiteatro romano (...)</i>"</p>
Descrizione della perimetrazione	<p>Il perimetro è disegnato sulla base del D.M. 6 febbraio 1987, secondo i criteri per la ricognizione, delimitazione e rappresentazione degli immobili e delle aree tutelate per legge ai sensi dell'articolo 142 del D.lgs. 42/2004 e s.m.i. e tutelato ai sensi dell'art. 10 (Beni culturali) del D.lgs. 42/2004; la tutela paesaggistica si applica sull'intera zona perimetrata. La base cartografica di riferimento è il catastrale SIGMATER</p>
Altri strumenti di tutela	<p>D.M. 1 agosto 1985 (B034) D.lgs. 42/2004 - art. 142 "Aree tutelate per legge", comma 1, lett. c UNESCO – Residenze Sabaude: Pollenzo D.lgs. 42/2004 - art. 10: D.M. 6 febbraio 1987</p>
Prescrizioni contenute nelle NdA	<p>Art. 23</p>
Legenda	<p> Art. 142 D.lgs. 42/2004, comma 1, lett. m  Art. 10 D.lgs. 42/2004</p>