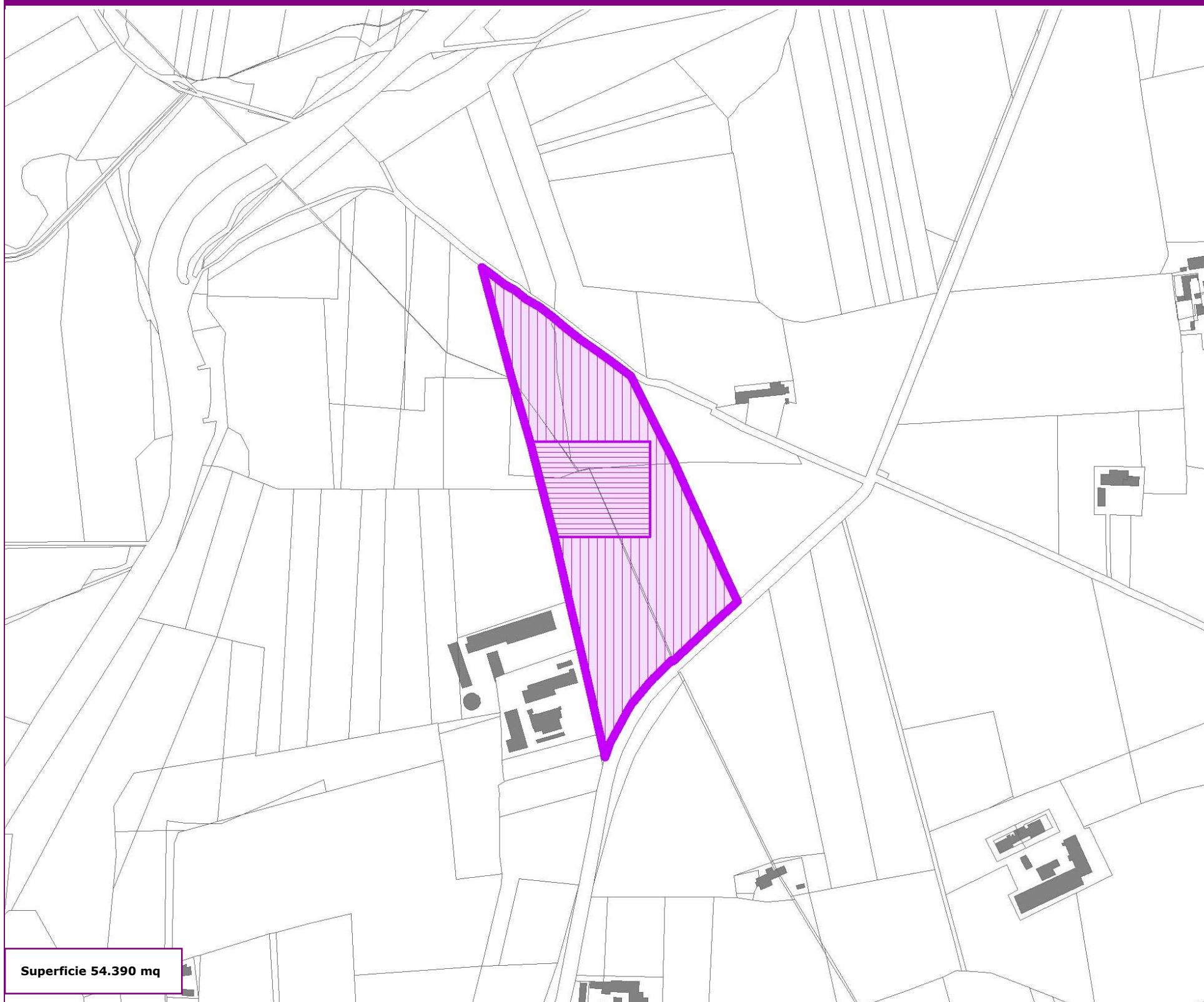





Resti di un complesso battesimale di età paleocristiana e medievale su precedenti strutture di età romana

Aree tutelate per legge ai sensi dell'articolo 142, comma 1, lettera m) del D.lgs. 42/2004 e s.m.i.

Comuni di Centallo e Fossano (CN)



<p>Riconoscimento del valore dell'area</p>	<p>L'area, appartenente ad un paesaggio agrario, presenta caratteri di elevata naturalità che consentono di preservare il bene archeologico vincolato ai sensi della parte II del Codice</p> <p>Il provvedimento di tutela di interesse culturale riconosce il valore dell'area in quanto "(...) nei Comuni di Centallo e Fossano (CN), sono affiorati i resti di un complesso battesimale e cimiteriale paleocristiano, e poi medievale, su precedenti strutture di età romana, con continuità di insediamento tra il I e il XVI secolo (...)"</p>
<p>Descrizione della perimetrazione</p>	<p>Il perimetro è disegnato sulla base del D.M. 13 giugno 1992, secondo i criteri per la ricognizione, delimitazione e rappresentazione degli immobili e delle aree tutelate per legge ai sensi dell'articolo 142 del D.lgs. 42/2004 e s.m.i. e tutelato ai sensi degli artt. 10 (Beni culturali) e 45 (Prescrizioni di tutela indiretta) del D.lgs. 42/2004; la tutela paesaggistica si applica sull'intera zona perimetrata. La base cartografica di riferimento è il catastrale SIGMATER</p>
<p>Altri strumenti di tutela</p>	<p>D.lgs. 42/2004 - artt. 10 e 45; D.M. 13 giugno 1992</p>
<p>Prescrizioni contenute nelle NdA</p>	<p>Art. 23</p>
<p>Legenda</p>	<p> Art. 142 D.lgs. 42/2004, comma 1, lett. m</p> <p> Art. 10 D.lgs. 42/2004</p> <p> Art. 45 D.lgs. 42/2004</p>