






MINISTERO PER I BENI CULTURALI E AMBIENTALI
UFFICIO CENTRALE PER I BENI AMBIENTALI ARCHITETTONICI ARCHEOLOGICI
ARTISTICI E STORICI
ISTITUTO CENTRALE PER IL CATALOGO E LA DOCUMENTAZIONE

	TSK	(tipo scheda)	A	◇ LIR	(livello di ricerca)	I	
NCT	NCTR	(codice regione)	14	NCTN	(n. cat. gen.)	14/00075196	
	ESC	(ente schedatore)	SBAAAASCB (S11)				
	ECP	(ente competente)	SBAAAASCB (S11)				
PVC	PVCP	(provincia)	IS	PVCC	(comune)	Montenero Valcocchiara	
	PVCF	(frazione)					
	PVCL	(località)	01			Montenero Valcocchiara	
△ CST	CSTN	(numero d'ordine)		CSTD	(denominazione)	capoluogo municipale	
	CSTA	(carattere amministrativo del c.s.)					
△ ZUR	ZURN	(numero)	02	ZURD	(tipo e denominazione)	zona di espansione	
△ SET	SETT	(tipo)	SU				
	SETN	(num. del settore)	003	SETD	(denominazione)		
	SETP	(num. nel settore)	003				
	OGT	OGTT	(tipo)	casa			
	OGTQ	(qualificazione)	residenziale				
	OGTD	(denominazione)	Casa dello Scalpellino				
UBV	UBVD	(denom. spazio viabilistico affaccio principale)				via Marracino A.	
*	UBVN	(numero civico)	12(P)	UBVK	(indic. chilom.)		
CTS	CTSF	(foglio)	020	CTSD	(data foglio)	1979	
*	CTSP	(particella)	525				
*	CDGG	(indicazione generica)	proprietà privata				
	CDGS	(indicazione specifica)	famiglia Dello Siesto/ Ricchiuto Luigi				
	CDGI	(indirizzo)					
*	ALN	ALNT	(tipo evento)		ALND	(data)	
	VIN	VINL	(legge)		VINA	(articolo)	
		VIND	(estremi provvedimento)		VINR	(data registr.)	

STU	STUT (strumento urb. in vigore)	P.d.f. adottato con delibera comunale n.2 del 05/01/1978	
	STUN (sintesi normativa di zona)	zona B - completamento	
□ CRD	CRDR (sistema di riferimento)		
	CRDX (longitudine)	CRDY (latitudine)	
*△ AUT	AUTN (nome autore)	AUTI (ruolo autore)	
△ ATB	ATBD (denominazione ambito culturale)	maestranze locali	
△ REL	RELS (secolo)	RELX (frazione di secolo)	RELW (frazione di secolo)
△ REV	REVS (secolo)	REVF (frazione di secolo)	REVX (frazione di secolo)
△ PNT	PNTS (schema)	corpo unico	
△☆ SVC	SVCM (materiali)	fronti laterali e posteriore: muratura in conci irregolari di pietra a vista/ fronte principale: blocchi di pietra squadrate e scolpiti a vista	
△☆ SOF	SOFG (genere)	solai/ strutture ferro e laterizio	
	SOFF (forma)	piani	
△☆ CPM	CPMM (materiali)	a tetto/ strutture lignee/ o una falda/ coppi	
	△☆ USA (uso attuale)	abitazione/ depositi	
△ USO	USOD (uso originario)	abitazione/ depositi	
* FTA	FTAN (negativo)	Bollo 4 / foglio 15	FTAT (note)
	SFC (stralcio foglio catastale)	allegato n. 1	
* ALG	ALGT (tipo)	all. n. 2 particolare portale bottega scalpellino 1995	
* RSE	RSER (riferimento argomento)	all. n. 3 particolare portale bottega-sarto/a (?) 1987	
	RSEC (codici)	all. n. 4 veduta prospettico Nord-Ovest 1987	
* CMP	CMPD (data)	all. n. 5 particolare iscrizione e bassorilievo portale bottega scalpellino 1987	
	* FUR (funzionario responsabile)	all. n. 6 particolare iscrizione e bassorilievo ingresso 1987	
	○ OSS (osservazioni)	all. n. 7 particolare chiave portale bottega-sarto/a (?) 1987	
		Melloni L.	
		CMPN (compilatore) Benvenuto C.	

Legenda: NCT (codice univoco), PVC (localizzazione amministrativa), CST (centro storico), ZUR (zona urbana), SET (settore), OGT (oggetto), UBV (ubicazione), CTS (catasto), CDG (condizione giuridica), ALN (mutamenti di titolarità/possesso/detenzione), VIN (vincoli), STU (strumenti urbanistici), CRD (coordinate), AUT (autore), ATB (ambito culturale), REL (cronologia, estremo remoto), REV (cronologia, estremo recente), PNT (pianta), SVC (tipologia costruttiva delle strutture verticali), SOF (tipologia costruttiva delle strutture di orizzontamento), CPM (manto di copertura), USA (uso attuale), USO (uso storico), FTA (fotografie allegate), SFC (stralcio foglio catastale), ALG (elaborati grafici e cartografici), RSE (riferimento altre schede), CMP (compilazione).

◇ Il campo va compilato con la lettera I in caso di scheda inventariale, con la lettera I/V per le schede di inventariazione dei vincoli. In presenza di schede di catalogazione o di precatalogazione già redatte, la lettera V dovrà essere seguita rispettivamente dalle lettere C o P.

- * I campi devono essere considerati ripetitivi.
- △ Nella compilazione della scheda inventariale le voci possono essere considerate facoltative ove l'informazione non sia desumibile dall'osservazione diretta dell'opera.
- Il campo va compilato solo in assenza di indirizzo o, fuori dai centri urbani, di dati catastali disponibili.
- La compilazione è facoltativa. Il campo può essere utilizzato per brevi note aggiuntive di notizie storico-critiche o altro.

Alle schede di opere vincolate occorre allegare fotocopia dell'atto di vincolo e, ove disponibile, della scheda di catalogo. In presenza della scheda di catalogazione o di precatalogazione è obbligatorio riportare nel sottocampo NCTN il numero di catalogo generale già assegnato. Per le schede di opere vincolate la compilazione del campo autore è obbligatoria.